

## Zone étudiée

QP La Madeleine (QP061005)

## Zones de comparaison

Commune : L'Aigle

EPCI 2015 : CC des Pays de l'Aigle et de la Marche

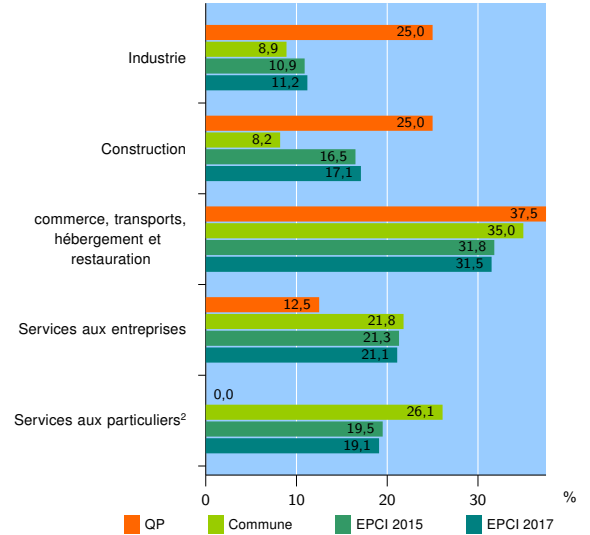
EPCI 2017 : CC des Pays de l'Aigle

### Activité des établissements

	QP	Commune	EPCI 2015	EPCI 2017
<b>Nombre d'établissements</b>	<b>8</b>	<b>620</b>	<b>1 294</b>	<b>1 524</b>
Industrie	2	55	141	171
Construction	2	51	213	261
Commerce, transports, hébergement et restauration	3	217	412	480
Dont : commerce de gros <sup>1</sup>	1	25	61	73
commerce de détail <sup>1</sup>	1	120	200	224
Services aux entreprises	1	135	276	322
Services aux particuliers <sup>2</sup>	0	162	252	290
Dont : enseignement, santé et action sociale	0	107	142	156

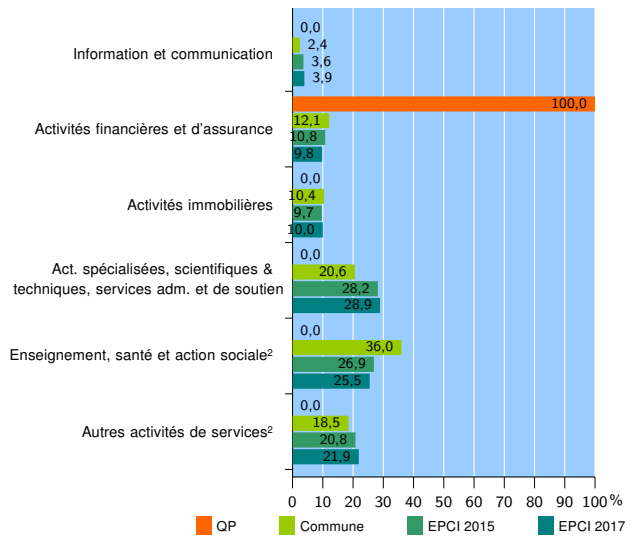
Source : Insee, Répertoire des entreprises et des établissements<sup>3</sup> (Sirene) au 01/01/2015

### Activité des établissements



Source : Insee, Répertoire des entreprises et des établissements<sup>3</sup> (Sirene) au 01/01/2015

### Activité des établissements de service



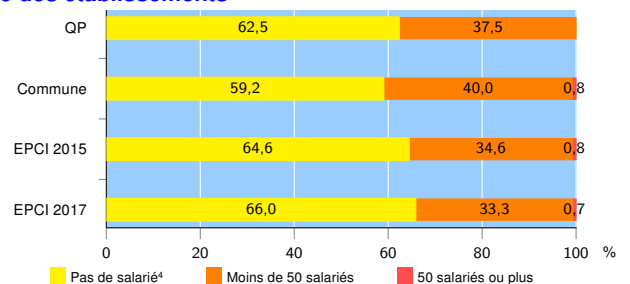
Source : Insee, Répertoire des entreprises et des établissements<sup>3</sup> (Sirene) au 01/01/2015

### Démographie d'établissements

	QP	Commune	EPCI 2015	EPCI 2017
<b>Créations et transferts d'établissements</b>	<b>2</b>	<b>67</b>	<b>146</b>	<b>169</b>
Part des transferts (%)	50,0	26,9	26,0	25,4
Part des créations (%)	50,0	73,1	74,0	74,6
Part d'auto-entrepreneurs parmi les créations d'établissements (%)	s	38,8	36,1	37,3
<b>Taux de créations et transferts (%)</b>	<b>25,0</b>	<b>10,8</b>	<b>11,3</b>	<b>11,1</b>

Source : Insee, Répertoire des entreprises et des établissements<sup>3</sup> (Sirene) en 2015

### Taille des établissements



Source : Insee, Répertoire des entreprises et des établissements<sup>3</sup> (Sirene) au 01/01/2015

<sup>1</sup> : À l'exception des automobiles et des motocycles

<sup>2</sup> : Les services aux particuliers sont composés de l'enseignement, santé et action sociale ainsi que des autres activités de service

<sup>3</sup> : Établissements du champ marchand non agricole

<sup>4</sup> : Y compris inconnu et non enregistré

#### Signes conventionnels utilisés

s : secret statistique (y compris entre indicateurs et entre zones géographiques)

nd : données non disponibles ou non diffusables (ex. mauvaise qualité de géolocalisation)

/// : absence de résultat due à la nature des choses (ex. pas d'EPCI 2015)