

Tissu économique

Zone étudiée

QP Claires Fontaines (QP050004)

Zones de comparaison

Commune 2019 : Coutances

EPCI 2015 : CC Communauté du Bocage Coutançais

EPCI 2019 : CC Coutances Mer et Bocage

En raison de l'évolution de certaines limites territoriales, les contours des zones de comparaison communale ou EPCI en dernière géographie peuvent différer de ceux de la fiche de l'année précédente.

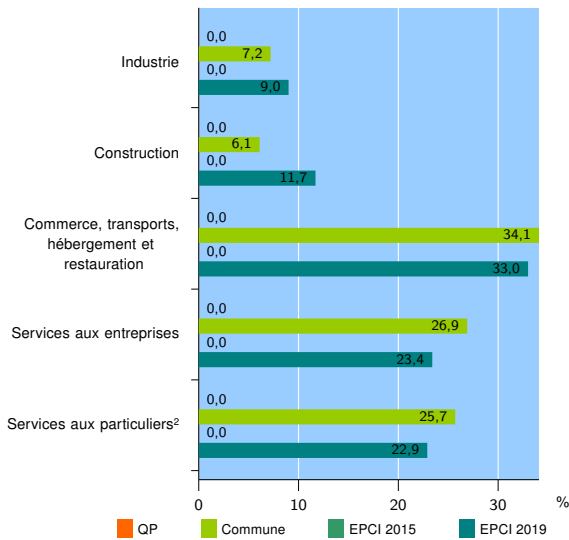
Fiche mise à jour le 09/07/2021
Version : 2020

Activité des établissements

	QP	Commune	EPCI 2015	EPCI 2019
Nombre d'établissements	nd	874	nd	3 052
Industrie	nd	63	nd	273
Construction	nd	53	nd	358
Commerce, transports, hébergement et restauration	nd	298	nd	1 008
Dont : commerce de gros ¹	nd	27	nd	139
commerce de détail ¹	nd	176	nd	496
Services aux entreprises	nd	235	nd	715
Services aux particuliers ²	nd	225	nd	698
Dont : enseignement, santé et action sociale	nd	154	nd	412

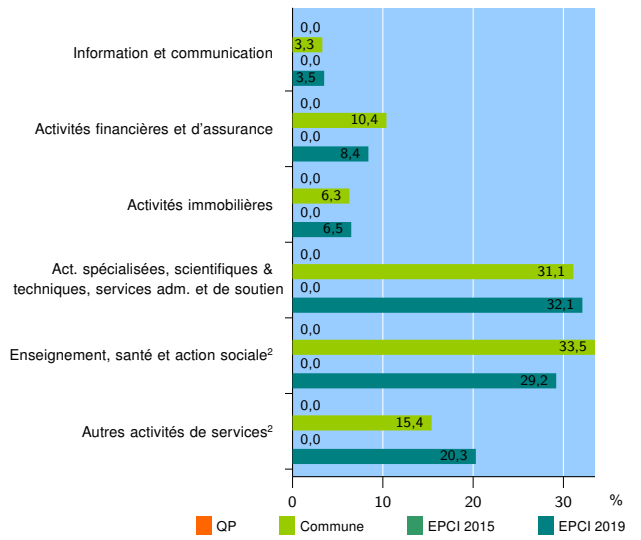
Source : Insee, Répertoire des entreprises et des établissements³ (Sirene) au 31/12/2017

Activité des établissements



Source : Insee, Répertoire des entreprises et des établissements³ (Sirene) au 31/12/2017

Activité des établissements de service



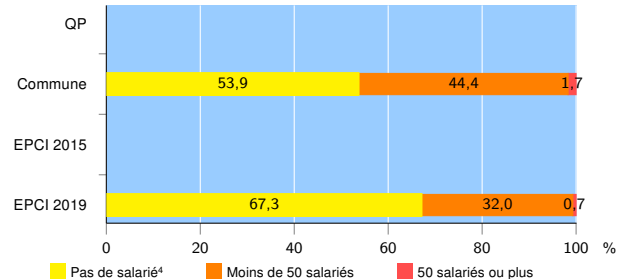
Source : Insee, Répertoire des entreprises et des établissements³ (Sirene) au 31/12/2017

Démographie d'établissements

	QP	Commune	EPCI 2015	EPCI 2019
Créations et transferts d'établissements	nd	118	nd	437
Part des transferts (%)	nd	35,6	nd	26,1
Part des créations (%)	nd	64,4	nd	73,9
Part de micro-entrepreneurs parmi les créations d'établissements (%)	nd	47,4	nd	49,8
Taux de créations et transferts (%)	nd	13,5	nd	14,3

Source : Insee, Répertoire des entreprises et des établissements³ (Sirene) en 2018

Taille des établissements



Source : Insee, Répertoire des entreprises et des établissements³ (Sirene) au 31/12/2017

¹ : À l'exception des automobiles et des motocycles

² : Les services aux particuliers sont composés de l'enseignement, santé et action sociale ainsi que des autres activités de service

³ : Établissements du champ marchand non agricole

⁴ : Y compris inconnu et non enregistré

Signes conventionnels utilisés

s : secret statistique (y compris entre indicateurs et entre zones géographiques)
nd : données non disponibles ou non diffusables (ex. mauvaise qualité de géolocalisation)
/// : absence de résultat due à la nature des choses (ex. pas d'EPCI 2015)