

## Tissu économique

### Zone étudiée

QP L'Europe (QP027010)

### Zones de comparaison

Commune 2014 : Pont-Audemer

EPCI 2015 : CC de Pont-Audemer

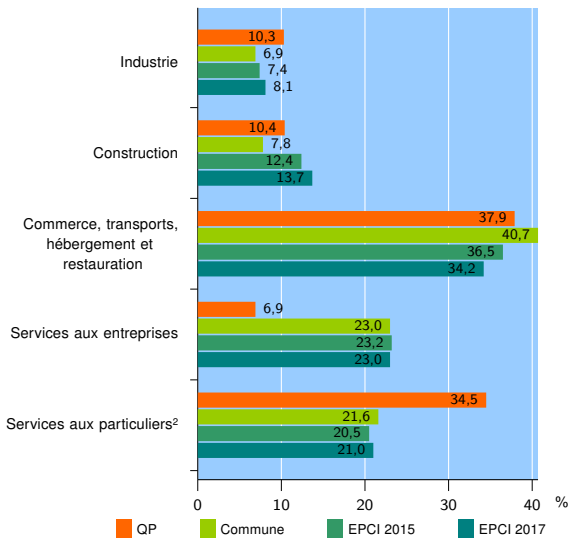
EPCI 2017 : CC de Pont-Audemer - Val de Risle

### Activité des établissements

	QP	Commune	EPCI 2015	EPCI 2017
<b>Nombre d'établissements</b>	<b>29</b>	<b>811</b>	<b>1 237</b>	<b>1 559</b>
Industrie	3	56	92	126
Construction	3	63	153	214
Commerce, transports, hébergement et restauration	11	330	451	534
Dont : commerce de gros <sup>1</sup>	0	22	53	62
commerce de détail <sup>1</sup>	7	193	234	267
Services aux entreprises	2	187	287	358
Services aux particuliers <sup>2</sup>	10	175	254	327
Dont : enseignement, santé et action sociale	1	99	129	161

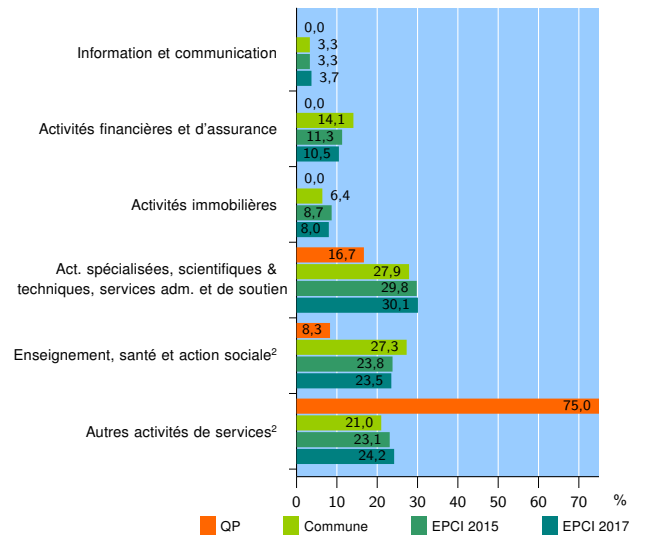
Source : Insee, Répertoire des entreprises et des établissements<sup>3</sup> (Sirene) au 01/01/2015

### Activité des établissements



Source : Insee, Répertoire des entreprises et des établissements<sup>3</sup> (Sirene) au 01/01/2015

### Activité des établissements de service



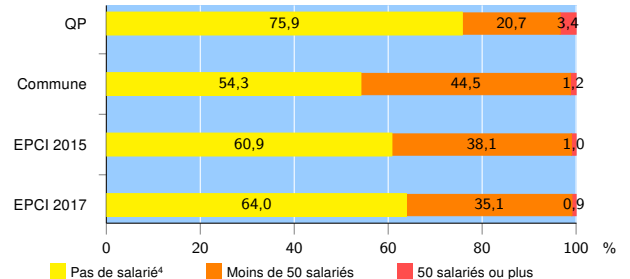
Source : Insee, Répertoire des entreprises et des établissements<sup>3</sup> (Sirene) au 01/01/2015

### Démographie d'établissements

	QP	Commune	EPCI 2015	EPCI 2017
<b>Créations et transferts d'établissements</b>	<b>5</b>	<b>98</b>	<b>150</b>	<b>197</b>
Part des transferts (%)	0,0	22,4	24,0	22,3
Part des créations (%)	100,0	77,6	76,0	77,7
Part de micro-entrepreneurs parmi les créations d'établissements (%)	60,0	42,1	47,4	53,6
<b>Taux de créations et transferts (%)</b>	<b>17,2</b>	<b>12,1</b>	<b>12,1</b>	<b>12,6</b>

Source : Insee, Répertoire des entreprises et des établissements<sup>3</sup> (Sirene) en 2015

### Taille des établissements



Source : Insee, Répertoire des entreprises et des établissements<sup>3</sup> (Sirene) au 01/01/2015

<sup>1</sup> : À l'exception des automobiles et des motocycles

<sup>2</sup> : Les services aux particuliers sont composés de l'enseignement, santé et action sociale ainsi que des autres activités de service

<sup>3</sup> : Établissements du champ marchand non agricole

<sup>4</sup> : Y compris inconnu et non enregistré

### Signes conventionnels utilisés

s : secret statistique (y compris entre indicateurs et entre zones géographiques)  
nd : données non disponibles ou non diffusables (ex. mauvaise qualité de géolocalisation)  
/// : absence de résultat due à la nature des choses (ex. pas d'EPCI 2015)