

## Zone étudiée

QP Navarre (QP027005)

## Zones de comparaison

Commune : Évreux

EPCI 2015 : CA Grand Evreux Agglomération

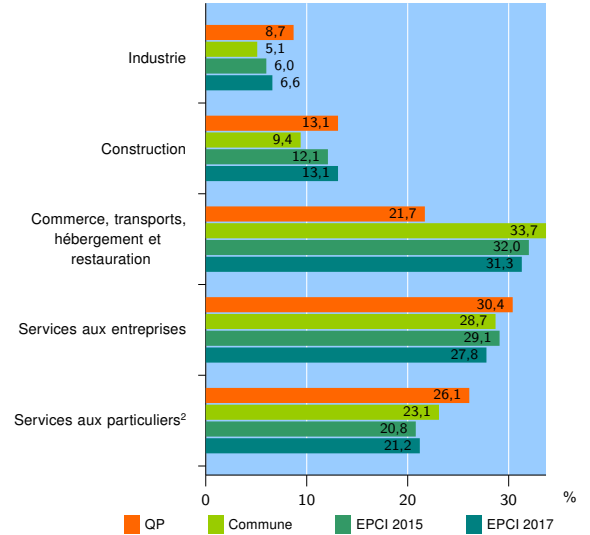
EPCI 2017 : CA Evreux Portes de Normandie

### Activité des établissements

	QP	Commune	EPCI 2015	EPCI 2017
<b>Nombre d'établissements</b>	<b>23</b>	<b>3 455</b>	<b>5 153</b>	<b>6 173</b>
Industrie	2	177	308	405
Construction	3	323	621	807
Commerce, transports, hébergement et restauration	5	1 166	1 651	1 935
Dont : commerce de gros <sup>1</sup>	0	115	200	258
commerce de détail <sup>1</sup>	4	632	812	910
Services aux entreprises	7	992	1 499	1 716
Services aux particuliers <sup>2</sup>	6	797	1 074	1 310
Dont : enseignement, santé et action sociale	3	492	637	743

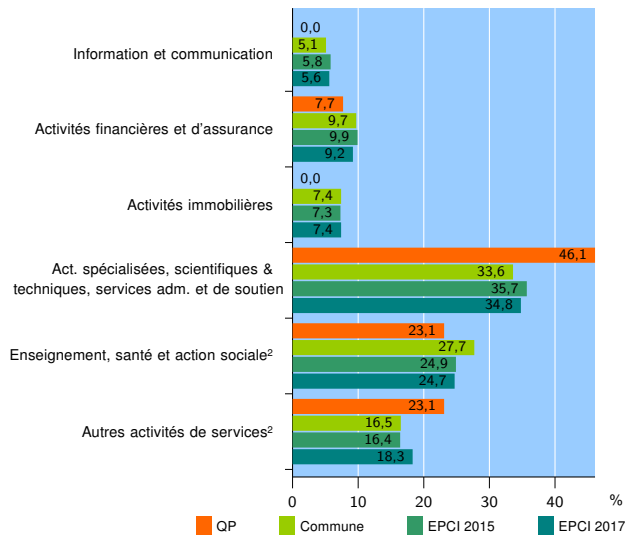
Source : Insee, Répertoire des entreprises et des établissements<sup>3</sup> (Sirene) au 31/12/2015

### Activité des établissements



Source : Insee, Répertoire des entreprises et des établissements<sup>3</sup> (Sirene) au 31/12/2015

### Activité des établissements de service



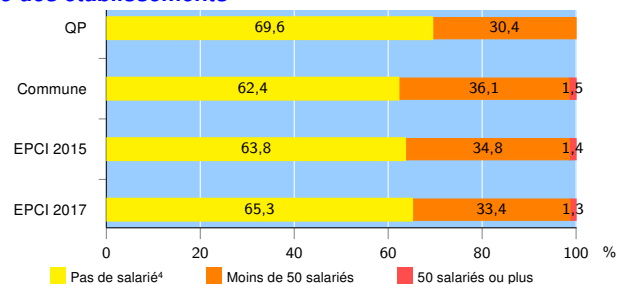
Source : Insee, Répertoire des entreprises et des établissements<sup>3</sup> (Sirene) au 31/12/2015

### Démographie d'établissements

	QP	Commune	EPCI 2015	EPCI 2017
<b>Créations et transferts d'établissements</b>	<b>3</b>	<b>534</b>	<b>795</b>	<b>954</b>
Part des transferts (%)	0,0	21,7	22,8	21,3
Part des créations (%)	100,0	78,3	77,2	78,7
Part d'auto-entrepreneurs parmi les créations d'établissements (%)	s	26,3	28,8	31,0
<b>Taux de créations et transferts (%)</b>	<b>13,0</b>	<b>15,5</b>	<b>15,4</b>	<b>15,5</b>

Source : Insee, Répertoire des entreprises et des établissements<sup>3</sup> (Sirene) en 2016

### Taille des établissements



Source : Insee, Répertoire des entreprises et des établissements<sup>3</sup> (Sirene) au 31/12/2015

<sup>1</sup> : À l'exception des automobiles et des motocycles

<sup>2</sup> : Les services aux particuliers sont composés de l'enseignement, santé et action sociale ainsi que des autres activités de service

<sup>3</sup> : Établissements du champ marchand non agricole

<sup>4</sup> : Y compris inconnu et non enregistré

#### Signes conventionnels utilisés

s : secret statistique (y compris entre indicateurs et entre zones géographiques)

nd : données non disponibles ou non diffusables (ex. mauvaise qualité de géolocalisation)

/// : absence de résultat due à la nature des choses (ex. pas d'EPCI 2015)