

## Tissu économique

### Zone étudiée

QP Nétreville (QP027004)

### Zones de comparaison

Commune 2020 : Évreux

EPCI 2015 : CA Grand Evreux Agglomération

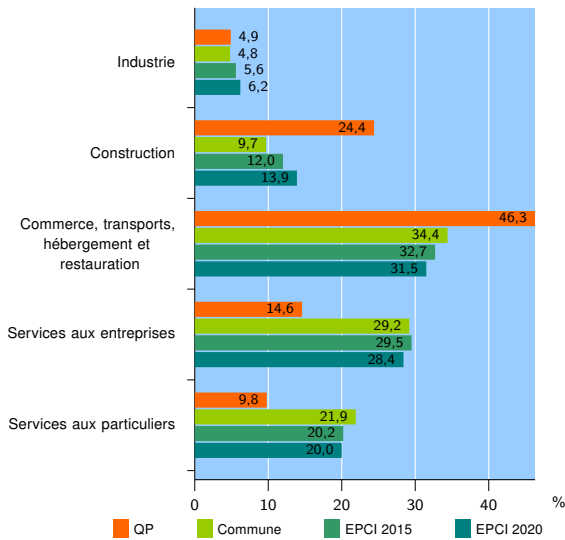
EPCI 2020 : CA Evreux Portes de Normandie

### Activité des établissements

	QP	Commune	EPCI 2015	EPCI 2020
<b>Nombre d'établissements</b>	<b>41</b>	<b>3 771</b>	<b>5 687</b>	<b>7 286</b>
Industrie	2	182	319	456
Construction	10	366	681	1 011
Commerce, transports, hébergement et restauration	19	1 297	1 863	2 294
Dont : commerce de gros <sup>1</sup>	1	118	204	284
commerce de détail <sup>1</sup>	10	643	857	1 001
Services aux entreprises	6	1 101	1 676	2 070
Services aux particuliers	4	825	1 148	1 455
Dont : enseignement, santé et action sociale	3	520	695	839

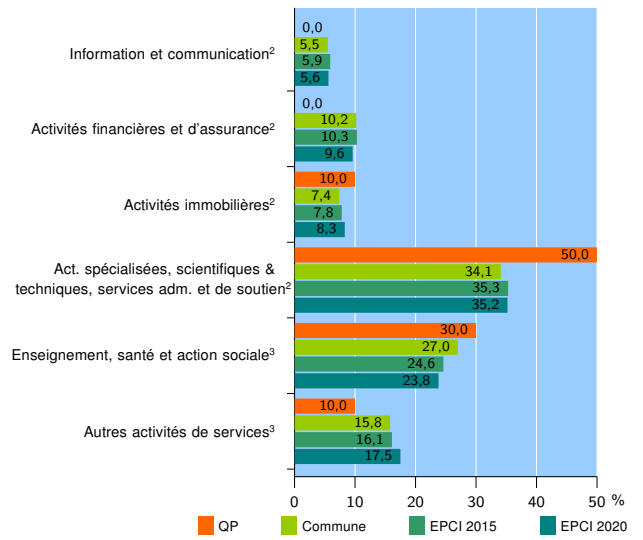
Source : Insee, Répertoire des entreprises et des établissements<sup>4</sup> (Sirene) au 31/12/2018

### Activité des établissements



Source : Insee, Répertoire des entreprises et des établissements<sup>4</sup> (Sirene) au 31/12/2018

### Activité des établissements de service



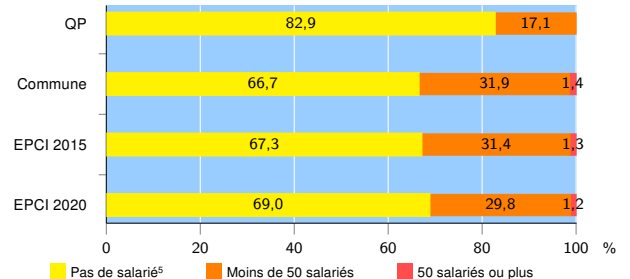
Source : Insee, Répertoire des entreprises et des établissements<sup>4</sup> (Sirene) au 31/12/2018

### Démographie d'établissements

	QP	Commune	EPCI 2015	EPCI 2020
<b>Créations et transferts d'établissements</b>	<b>15</b>	<b>665</b>	<b>1 018</b>	<b>1 315</b>
Part des transferts (%)	0,0	17,7	17,2	16,7
Part des créations (%)	100,0	82,3	82,8	83,3
Part de micro-entrepreneurs parmi les créations d'établissements (%)	66,7	54,5	53,9	56,1
<b>Taux de créations et transferts (%)</b>	<b>36,6</b>	<b>17,6</b>	<b>17,9</b>	<b>18,0</b>

Source : Insee, Répertoire des entreprises et des établissements<sup>4</sup> (Sirene) en 2019

### Taille des établissements



Source : Insee, Répertoire des entreprises et des établissements<sup>4</sup> (Sirene) au 31/12/2018

<sup>1</sup> : À l'exception des automobiles et des motocycles

<sup>2</sup> : Services aux entreprises

<sup>3</sup> : Services aux particuliers

<sup>4</sup> : Établissements du champ marchand non agricole

<sup>5</sup> : Y compris inconnu et non enregistré

### Signes conventionnels utilisés

s : secret statistique (y compris entre indicateurs et entre zones géographiques)  
nd : données non disponibles ou non diffusables (ex. mauvaise qualité de géolocalisation)  
/// : absence de résultat due à la nature des choses (ex. pas d'EPCI 2015)