

## Tissu économique

### Zone étudiée

QP Nétreville (QP027004)

### Zones de comparaison

Commune 2019 : Évreux

EPCI 2015 : CA Grand Evreux Agglomération

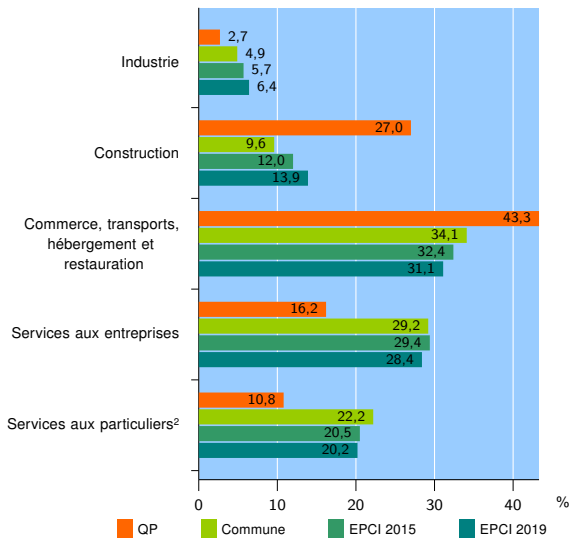
EPCI 2019 : CA Evreux Portes de Normandie

### Activité des établissements

	QP	Commune	EPCI 2015	EPCI 2019
<b>Nombre d'établissements</b>	<b>37</b>	<b>3 636</b>	<b>5 418</b>	<b>6 919</b>
Industrie	1	179	310	441
Construction	10	348	652	959
Commerce, transports, hébergement et restauration	16	1 241	1 755	2 152
Dont : commerce de gros <sup>1</sup>	0	108	197	270
commerce de détail <sup>1</sup>	8	640	818	946
Services aux entreprises	6	1 061	1 593	1 968
Services aux particuliers <sup>2</sup>	4	807	1 108	1 399
Dont : enseignement, santé et action sociale	2	505	664	798

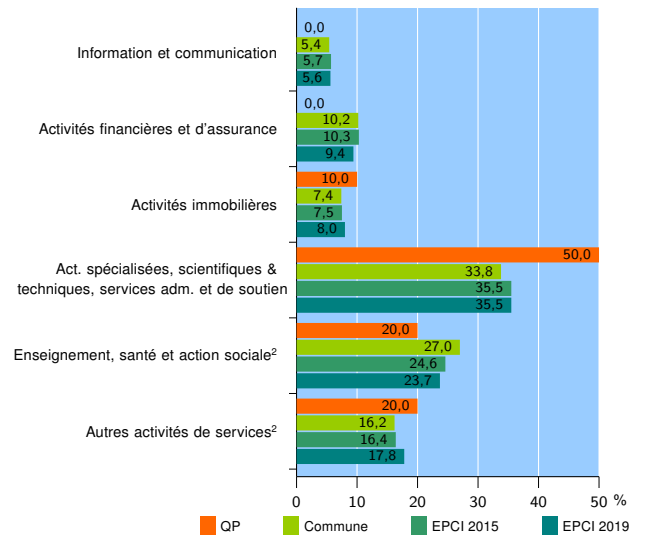
Source : Insee, Répertoire des entreprises et des établissements<sup>3</sup> (Sirene) au 31/12/2017

### Activité des établissements



Source : Insee, Répertoire des entreprises et des établissements<sup>3</sup> (Sirene) au 31/12/2017

### Activité des établissements de service



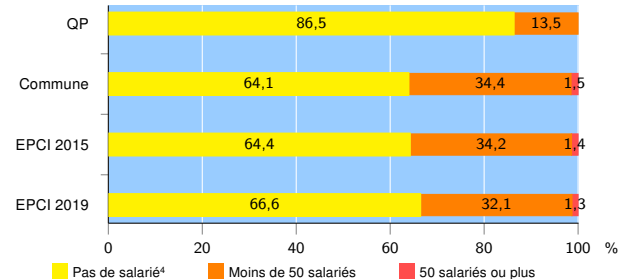
Source : Insee, Répertoire des entreprises et des établissements<sup>3</sup> (Sirene) au 31/12/2017

### Démographie d'établissements

	QP	Commune	EPCI 2015	EPCI 2019
<b>Créations et transferts d'établissements</b>	<b>14</b>	<b>611</b>	<b>950</b>	<b>1 240</b>
Part des transferts (%)	7,1	19,0	19,6	19,8
Part des créations (%)	92,9	81,0	80,4	80,2
Part de micro-entrepreneurs parmi les créations d'établissements (%)	92,3	50,9	49,7	52,4
<b>Taux de créations et transferts (%)</b>	<b>37,8</b>	<b>16,8</b>	<b>17,5</b>	<b>17,9</b>

Source : Insee, Répertoire des entreprises et des établissements<sup>3</sup> (Sirene) en 2018

### Taille des établissements



Source : Insee, Répertoire des entreprises et des établissements<sup>3</sup> (Sirene) au 31/12/2017

<sup>1</sup> : À l'exception des automobiles et des motocycles

<sup>2</sup> : Les services aux particuliers sont composés de l'enseignement, santé et action sociale ainsi que des autres activités de service

<sup>3</sup> : Établissements du champ marchand non agricole

<sup>4</sup> : Y compris inconnu et non enregistré

### Signes conventionnels utilisés

s : secret statistique (y compris entre indicateurs et entre zones géographiques)  
nd : données non disponibles ou non diffusables (ex. mauvaise qualité de géolocalisation)  
/// : absence de résultat due à la nature des choses (ex. pas d'EPCI 2015)