

## Tissu économique

### Zone étudiée

QP Boutardes (QP027002)

### Zones de comparaison

Commune 2020 : Vernon

EPCI 2015 : CA des Portes de l'Eure

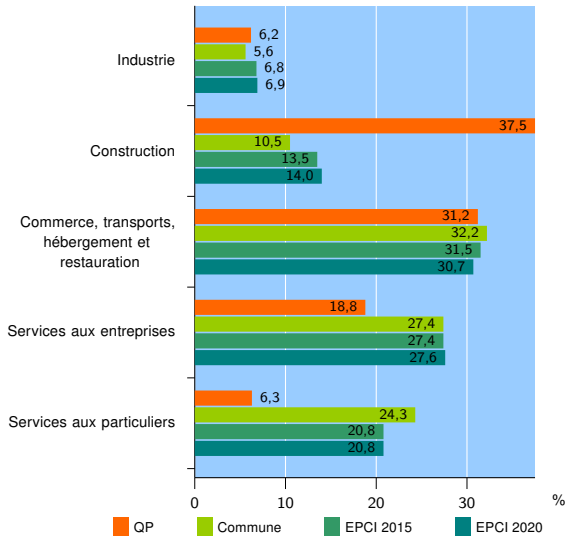
EPCI 2020 : CA Seine Normandie Agglomération

### Activité des établissements

	QP	Commune	EPCI 2015	EPCI 2020
<b>Nombre d'établissements</b>	<b>16</b>	<b>1 813</b>	<b>4 383</b>	<b>5 747</b>
Industrie	1	101	297	396
Construction	6	190	593	803
Commerce, transports, hébergement et restauration	5	584	1 381	1 765
Dont : commerce de gros <sup>1</sup>	1	55	168	220
commerce de détail <sup>1</sup>	2	305	627	784
Services aux entreprises	3	497	1 200	1 586
Services aux particuliers	1	441	912	1 197
Dont : enseignement, santé et action sociale	1	296	540	681

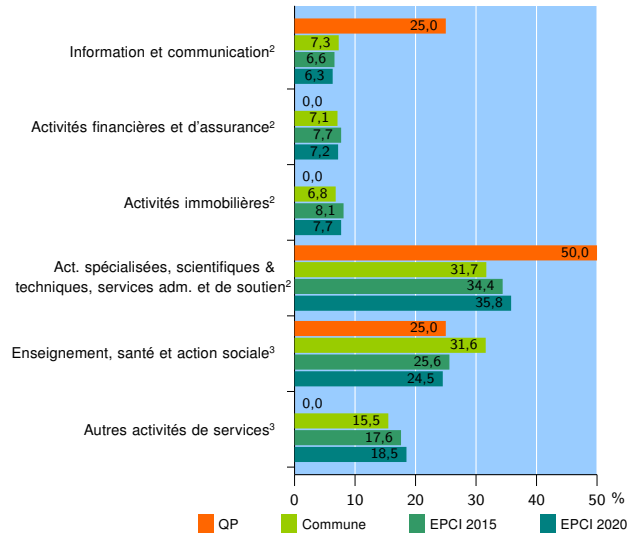
Source : Insee, Répertoire des entreprises et des établissements<sup>4</sup> (Sirene) au 31/12/2018

### Activité des établissements



Source : Insee, Répertoire des entreprises et des établissements<sup>4</sup> (Sirene) au 31/12/2018

### Activité des établissements de service



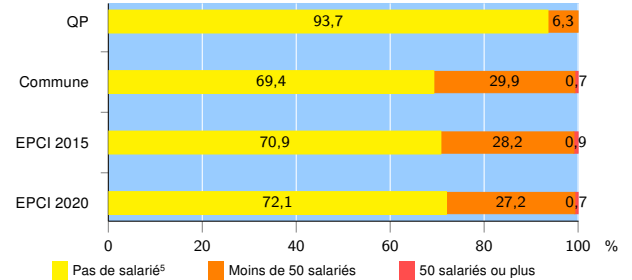
Source : Insee, Répertoire des entreprises et des établissements<sup>4</sup> (Sirene) au 31/12/2018

### Démographie d'établissements

	QP	Commune	EPCI 2015	EPCI 2020
<b>Créations et transferts d'établissements</b>	<b>5</b>	<b>371</b>	<b>824</b>	<b>1 056</b>
Part des transferts (%)	0,0	18,9	19,2	18,8
Part des créations (%)	100,0	81,1	80,8	81,2
Part de micro-entrepreneurs parmi les créations d'établissements (%)	80,0	56,5	56,9	57,6
<b>Taux de créations et transferts (%)</b>	<b>31,2</b>	<b>20,5</b>	<b>18,8</b>	<b>18,4</b>

Source : Insee, Répertoire des entreprises et des établissements<sup>4</sup> (Sirene) en 2019

### Taille des établissements



Source : Insee, Répertoire des entreprises et des établissements<sup>4</sup> (Sirene) au 31/12/2018

<sup>1</sup> : À l'exception des automobiles et des motocycles

<sup>2</sup> : Services aux entreprises

<sup>3</sup> : Services aux particuliers

<sup>4</sup> : Établissements du champ marchand non agricole

<sup>5</sup> : Y compris inconnu et non enregistré

### Signes conventionnels utilisés

s : secret statistique (y compris entre indicateurs et entre zones géographiques)

nd : données non disponibles ou non diffusables (ex. mauvaise qualité de géolocalisation)

/// : absence de résultat due à la nature des choses (ex. pas d'EPCI 2015)