

## Tissu économique

### Zone étudiée

QP Canteloup - Marronniers - Honfleur (QP014008)

### Zones de comparaison

Commune 2022 : Honfleur

EPCI 2015 : CC du Pays de Honfleur

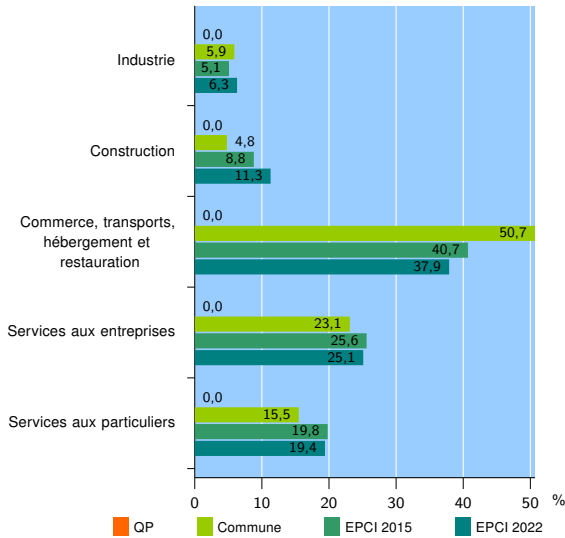
EPCI 2022 : CC du Pays de Honfleur-Beuzeville

### Activité des établissements

	QP	Commune	EPCI 2015	EPCI 2022
<b>Nombre d'établissements</b>	nd	1 249	2 158	2 844
Industrie	nd	73	110	179
Construction	nd	60	190	323
Commerce, transports, hébergement et restauration	nd	633	879	1 078
Dont : commerce de gros <sup>1</sup>	nd	43	80	116
commerce de détail <sup>1</sup>	nd	319	410	474
Services aux entreprises	nd	289	553	713
Services aux particuliers	nd	194	426	551
Dont : enseignement, santé et action sociale	nd	87	210	262

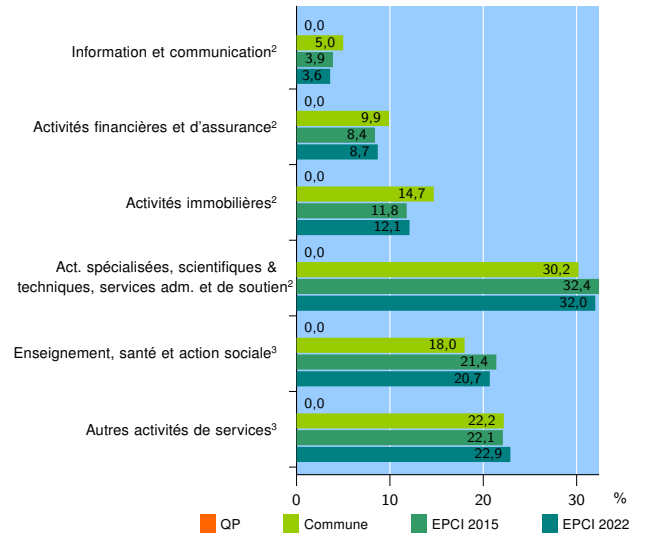
Source : Insee, Répertoire des entreprises et des établissements<sup>4</sup> (Sirene) au 31/12/2020

### Activité des établissements



Source : Insee, Répertoire des entreprises et des établissements<sup>4</sup> (Sirene) au 31/12/2020

### Activité des établissements de service



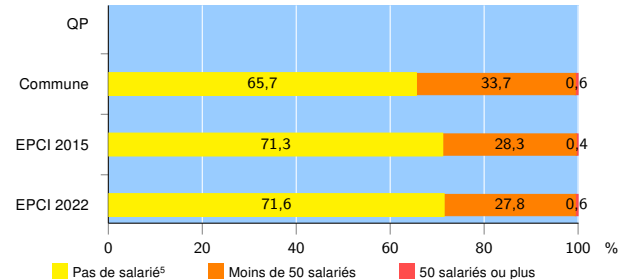
Source : Insee, Répertoire des entreprises et des établissements<sup>4</sup> (Sirene) au 31/12/2020

### Démographie d'établissements

	QP	Commune	EPCI 2015	EPCI 2022
<b>Créations et transferts d'établissements</b>	nd	208	381	538
Part des transferts (%)	nd	20,2	19,7	19,3
Part des créations (%)	nd	79,8	80,3	80,7
Part de micro-entrepreneurs parmi les créations d'établissements (%)	nd	43,4	49,3	54,1
<b>Taux de créations et transferts (%)</b>	nd	16,7	17,7	18,9

Source : Insee, Répertoire des entreprises et des établissements<sup>4</sup> (Sirene) en 2021

### Taille des établissements



Source : Insee, Répertoire des entreprises et des établissements<sup>4</sup> (Sirene) au 31/12/2020

<sup>1</sup> : À l'exception des automobiles et des motocycles

<sup>2</sup> : Services aux entreprises

<sup>3</sup> : Services aux particuliers

<sup>4</sup> : Établissements du champ marchand non agricole

<sup>5</sup> : Y compris inconnu et non enregistré

### Signes conventionnels utilisés

s : secret statistique (y compris entre indicateurs et entre zones géographiques)

nd : donnée non disponible ou non diffusable

/// : donnée non calculable (ex. pas d'EPCI 2015)