

## Tissu économique

### Zone étudiée

QP Canteloup - Marronniers - Honfleur (QP014008)

### Zones de comparaison

Commune 2020 : Honfleur

EPCI 2015 : CC du Pays de Honfleur

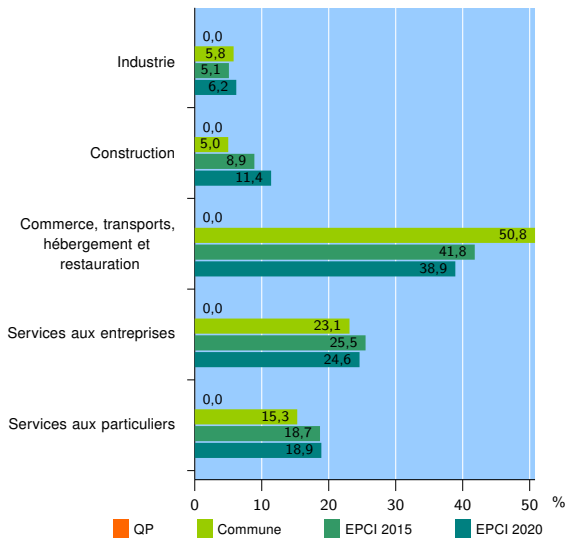
EPCI 2020 : CC du Pays de Honfleur-Beuzeville

### Activité des établissements

	QP	Commune	EPCI 2015	EPCI 2020
<b>Nombre d'établissements</b>	nd	1 137	1 882	2 500
Industrie	nd	66	96	155
Construction	nd	57	167	285
Commerce, transports, hébergement et restauration	nd	578	787	972
Dont : commerce de gros <sup>1</sup>	nd	37	66	93
commerce de détail <sup>1</sup>	nd	302	384	443
Services aux entreprises	nd	262	480	615
Services aux particuliers	nd	174	352	473
Dont : enseignement, santé et action sociale	nd	85	178	236

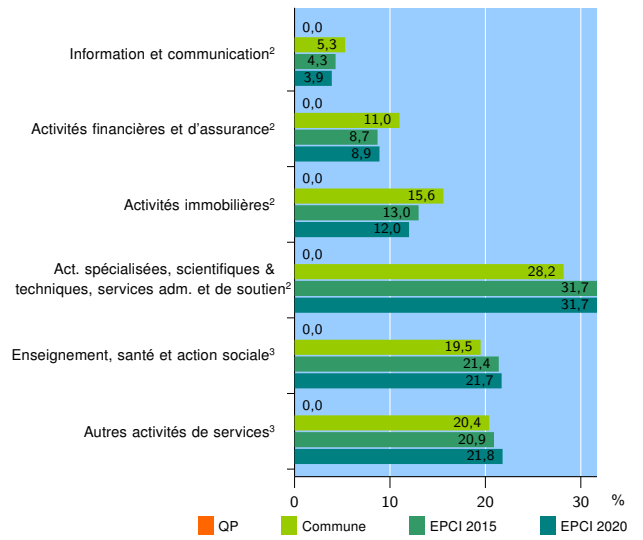
Source : Insee, Répertoire des entreprises et des établissements<sup>4</sup> (Sirene) au 31/12/2018

### Activité des établissements



Source : Insee, Répertoire des entreprises et des établissements<sup>4</sup> (Sirene) au 31/12/2018

### Activité des établissements de service



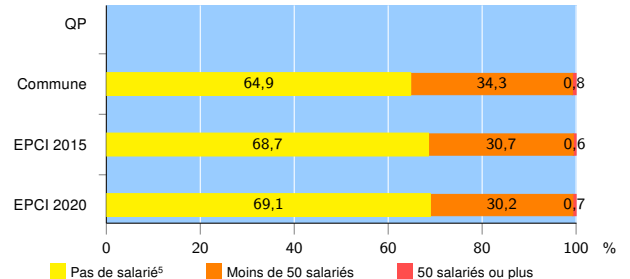
Source : Insee, Répertoire des entreprises et des établissements<sup>4</sup> (Sirene) au 31/12/2018

### Démographie d'établissements

	QP	Commune	EPCI 2015	EPCI 2020
<b>Créations et transferts d'établissements</b>	nd	157	313	418
Part des transferts (%)	nd	19,1	19,8	19,6
Part des créations (%)	nd	80,9	80,2	80,4
Part de micro-entrepreneurs parmi les créations d'établissements (%)	nd	36,2	47,8	51,2
<b>Taux de créations et transferts (%)</b>	nd	13,8	16,6	16,7

Source : Insee, Répertoire des entreprises et des établissements<sup>4</sup> (Sirene) en 2019

### Taille des établissements



Source : Insee, Répertoire des entreprises et des établissements<sup>4</sup> (Sirene) au 31/12/2018

<sup>1</sup> : À l'exception des automobiles et des motocycles

<sup>2</sup> : Services aux entreprises

<sup>3</sup> : Services aux particuliers

<sup>4</sup> : Établissements du champ marchand non agricole

<sup>5</sup> : Y compris inconnu et non enregistré

### Signes conventionnels utilisés

s : secret statistique (y compris entre indicateurs et entre zones géographiques)  
nd : données non disponibles ou non diffusables (ex. mauvaise qualité de géolocalisation)  
/// : absence de résultat due à la nature des choses (ex. pas d'EPCI 2015)