

## Zone étudiée

QP Arènes - Champs Plaisants (QP089006)

## Zones de comparaison

Commune : Sens

EPCI 2015 : CC du Sénonais

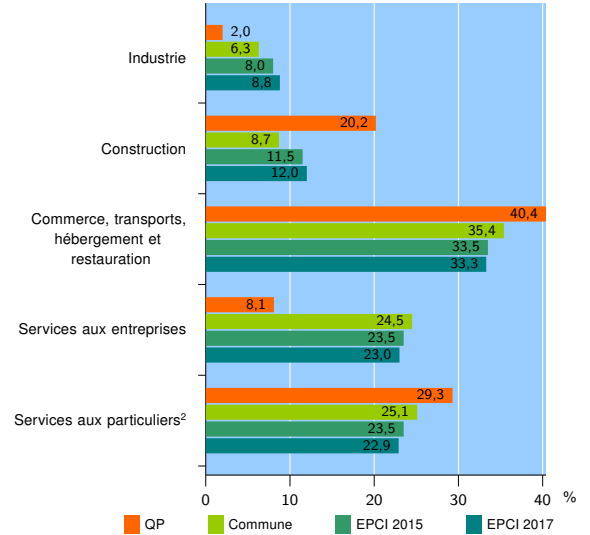
EPCI 2017 : CA du Grand Sénonais

### Activité des établissements

	QP	Commune	EPCI 2015	EPCI 2017
<b>Nombre d'établissements</b>	<b>99</b>	<b>2 023</b>	<b>3 093</b>	<b>3 683</b>
Industrie	2	128	247	322
Construction	20	175	355	443
Commerce, transports, hébergement et restauration	40	716	1 037	1 227
Dont : commerce de gros <sup>1</sup>	0	77	137	169
commerce de détail <sup>1</sup>	21	378	515	593
Services aux entreprises	8	496	728	848
Services aux particuliers <sup>2</sup>	29	508	726	843
Dont : enseignement, santé et action sociale	23	332	461	513

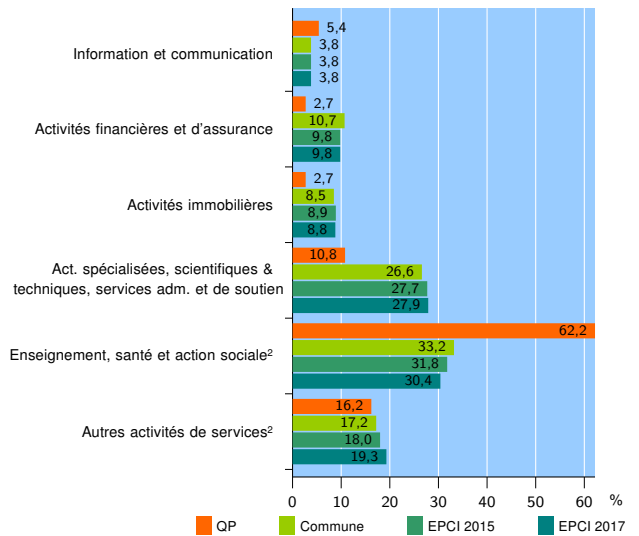
Source : Insee, Répertoire des entreprises et des établissements<sup>3</sup> (Sirene) au 31/12/2015

### Activité des établissements



Source : Insee, Répertoire des entreprises et des établissements<sup>3</sup> (Sirene) au 31/12/2015

### Activité des établissements de service



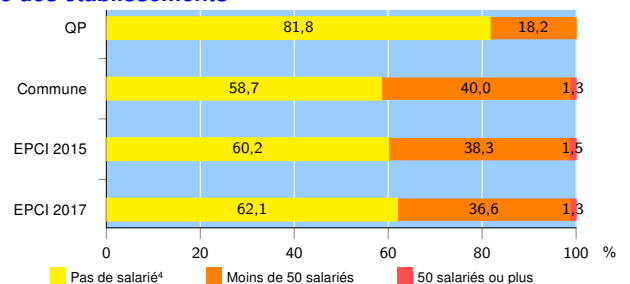
Source : Insee, Répertoire des entreprises et des établissements<sup>3</sup> (Sirene) au 31/12/2015

### Démographie d'établissements

	QP	Commune	EPCI 2015	EPCI 2017
<b>Créations et transferts d'établissements</b>	<b>21</b>	<b>281</b>	<b>450</b>	<b>527</b>
Part des transferts (%)	14,3	25,3	25,3	23,0
Part des créations (%)	85,7	74,7	74,7	77,0
Part d'auto-entrepreneurs parmi les créations d'établissements (%)	50,0	33,8	34,2	38,2
<b>Taux de créations et transferts (%)</b>	<b>21,2</b>	<b>13,9</b>	<b>14,5</b>	<b>14,3</b>

Source : Insee, Répertoire des entreprises et des établissements<sup>3</sup> (Sirene) en 2016

### Taille des établissements



Source : Insee, Répertoire des entreprises et des établissements<sup>3</sup> (Sirene) au 31/12/2015

<sup>1</sup> : À l'exception des automobiles et des motocycles

<sup>2</sup> : Les services aux particuliers sont composés de l'enseignement, santé et action sociale ainsi que des autres activités de service

<sup>3</sup> : Établissements du champ marchand non agricole

<sup>4</sup> : Y compris inconnu et non enregistré

#### Signes conventionnels utilisés

s : secret statistique (y compris entre indicateurs et entre zones géographiques)

nd : données non disponibles ou non diffusables (ex. mauvaise qualité de géolocalisation)

/// : absence de résultat due à la nature des choses (ex. pas d'EPCI 2015)