

## Tissu économique

### Zone étudiée

QP La Rive Droite (QP089001)

### Zones de comparaison

Commune 2015 : Auxerre

EPCI 2015 : CA de l'Auxerrois

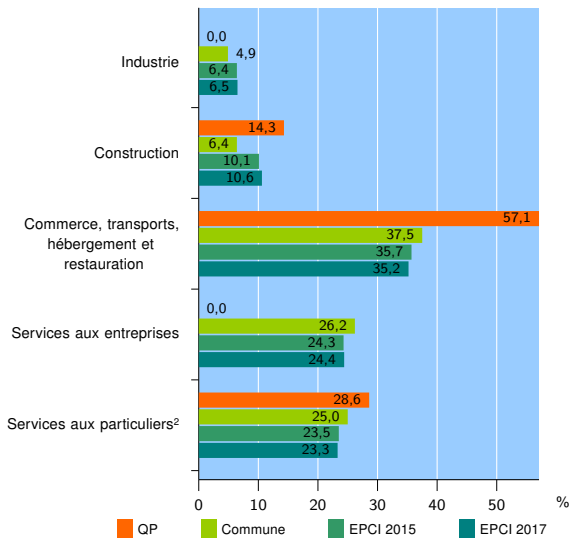
EPCI 2017 : CA de l'Auxerrois

### Activité des établissements

	QP	Commune	EPCI 2015	EPCI 2017
<b>Nombre d'établissements</b>	<b>14</b>	<b>2 860</b>	<b>4 511</b>	<b>4 749</b>
Industrie	0	140	289	310
Construction	2	184	457	503
Commerce, transports, hébergement et restauration	8	1 071	1 609	1 673
Dont : commerce de gros <sup>1</sup>	1	99	197	203
commerce de détail <sup>1</sup>	4	582	820	848
Services aux entreprises	0	750	1 098	1 159
Services aux particuliers <sup>2</sup>	4	715	1 058	1 104
Dont : enseignement, santé et action sociale	2	479	680	708

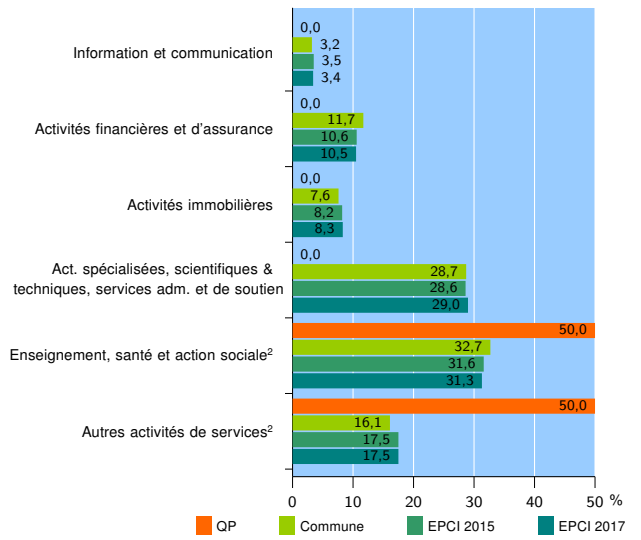
Source : Insee, Répertoire des entreprises et des établissements<sup>3</sup> (Sirene) au 31/12/2015

### Activité des établissements



Source : Insee, Répertoire des entreprises et des établissements<sup>3</sup> (Sirene) au 31/12/2015

### Activité des établissements de service



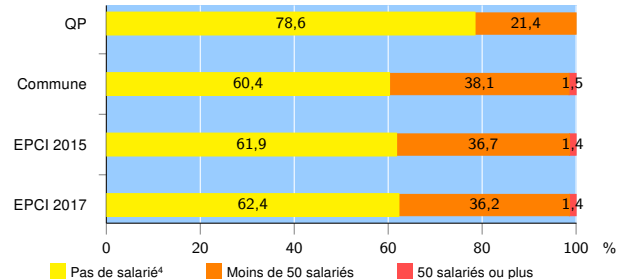
Source : Insee, Répertoire des entreprises et des établissements<sup>3</sup> (Sirene) au 31/12/2015

### Démographie d'établissements

	QP	Commune	EPCI 2015	EPCI 2017
<b>Créations et transferts d'établissements</b>	<b>5</b>	<b>425</b>	<b>665</b>	<b>693</b>
Part des transferts (%)	80,0	26,8	25,3	24,8
Part des créations (%)	20,0	73,2	74,7	75,2
Part de micro-entrepreneurs parmi les créations d'établissements (%)	s	38,3	43,3	44,5
<b>Taux de créations et transferts (%)</b>	<b>35,7</b>	<b>14,9</b>	<b>14,7</b>	<b>14,6</b>

Source : Insee, Répertoire des entreprises et des établissements<sup>3</sup> (Sirene) en 2016

### Taille des établissements



Source : Insee, Répertoire des entreprises et des établissements<sup>3</sup> (Sirene) au 31/12/2015

<sup>1</sup> : À l'exception des automobiles et des motocycles

<sup>2</sup> : Les services aux particuliers sont composés de l'enseignement, santé et action sociale ainsi que des autres activités de service

<sup>3</sup> : Établissements du champ marchand non agricole

<sup>4</sup> : Y compris inconnu et non enregistré

### Signes conventionnels utilisés

s : secret statistique (y compris entre indicateurs et entre zones géographiques)  
nd : données non disponibles ou non diffusables (ex. mauvaise qualité de géolocalisation)  
/// : absence de résultat due à la nature des choses (ex. pas d'EPCI 2015)