

## Zone étudiée

QP Les Saugeraies (QP071006)

## Zones de comparaison

Commune : Mâcon

EPCI 2015 : CA du Mâconnais-Val de Saône

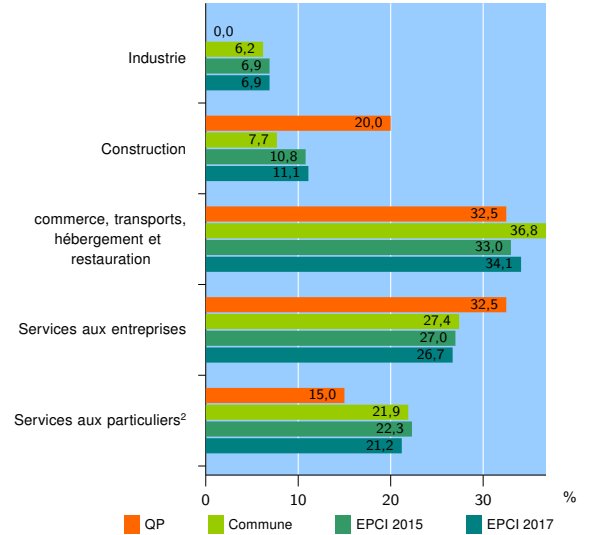
EPCI 2017 : CA Mâconnais Beaujolais

### Activité des établissements

	QP	Commune	EPCI 2015	EPCI 2017
<b>Nombre d'établissements</b>	<b>40</b>	<b>2 917</b>	<b>4 675</b>	<b>5 709</b>
Industrie	0	182	322	393
Construction	8	223	502	637
Commerce, transports, hébergement et restauration	13	1 073	1 544	1 948
Dont : commerce de gros <sup>1</sup>	2	133	246	324
commerce de détail <sup>1</sup>	6	569	734	922
Services aux entreprises	13	799	1 264	1 523
Services aux particuliers <sup>2</sup>	6	640	1 043	1 208
Dont : enseignement, santé et action sociale	5	388	640	730

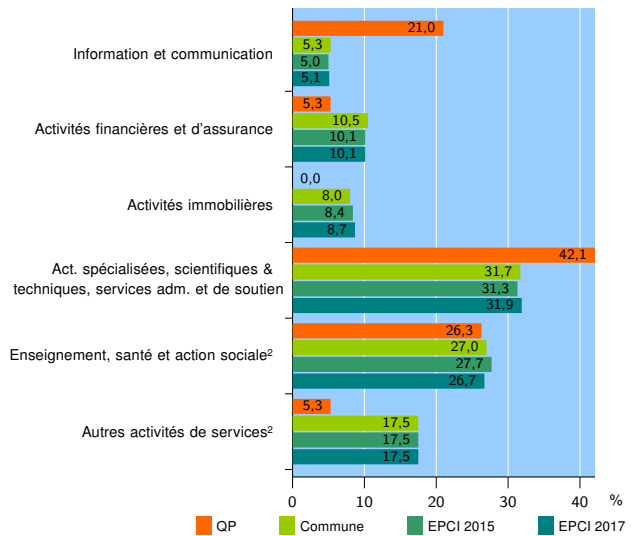
Source : Insee, Répertoire des entreprises et des établissements<sup>3</sup> (Sirene) au 01/01/2015

### Activité des établissements



Source : Insee, Répertoire des entreprises et des établissements<sup>3</sup> (Sirene) au 01/01/2015

### Activité des établissements de service



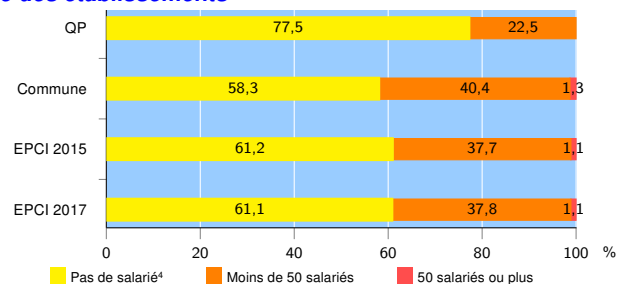
Source : Insee, Répertoire des entreprises et des établissements<sup>3</sup> (Sirene) au 01/01/2015

### Démographie d'établissements

	QP	Commune	EPCI 2015	EPCI 2017
<b>Créations et transferts d'établissements</b>	<b>9</b>	<b>503</b>	<b>748</b>	<b>858</b>
Part des transferts (%)	0,0	28,8	29,1	28,2
Part des créations (%)	100,0	71,2	70,9	71,8
Part d'auto-entrepreneurs parmi les créations d'établissements (%)	55,6	33,2	36,2	37,0
<b>Taux de créations et transferts (%)</b>	<b>22,5</b>	<b>17,2</b>	<b>16,0</b>	<b>15,0</b>

Source : Insee, Répertoire des entreprises et des établissements<sup>3</sup> (Sirene) en 2015

### Taille des établissements



Source : Insee, Répertoire des entreprises et des établissements<sup>3</sup> (Sirene) au 01/01/2015

<sup>1</sup> : À l'exception des automobiles et des motocycles

<sup>2</sup> : Les services aux particuliers sont composés de l'enseignement, santé et action sociale ainsi que des autres activités de service

<sup>3</sup> : Établissements du champ marchand non agricole

<sup>4</sup> : Y compris inconnu et non enregistré

#### Signes conventionnels utilisés

s : secret statistique (y compris entre indicateurs et entre zones géographiques)

nd : données non disponibles ou non diffusables (ex. mauvaise qualité de géolocalisation)

/// : absence de résultat due à la nature des choses (ex. pas d'EPCI 2015)