

## Tissu économique

### Zone étudiée

QP Le Mortard (QP070002)

### Zones de comparaison

Commune 2020 : Lure

EPCI 2015 : CC du Pays de Lure

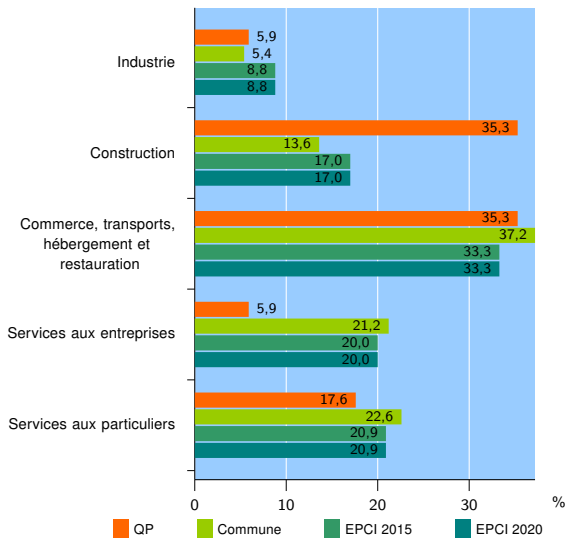
EPCI 2020 : CC du Pays de Lure

### Activité des établissements

	QP	Commune	EPCI 2015	EPCI 2020
<b>Nombre d'établissements</b>	<b>17</b>	<b>758</b>	<b>1 241</b>	<b>1 241</b>
Industrie	1	41	109	109
Construction	6	103	211	211
Commerce, transports, hébergement et restauration	6	282	414	414
Dont : commerce de gros <sup>1</sup>	0	23	35	35
commerce de détail <sup>1</sup>	5	160	225	225
Services aux entreprises	1	161	248	248
Services aux particuliers	3	171	259	259
Dont : enseignement, santé et action sociale	1	98	139	139

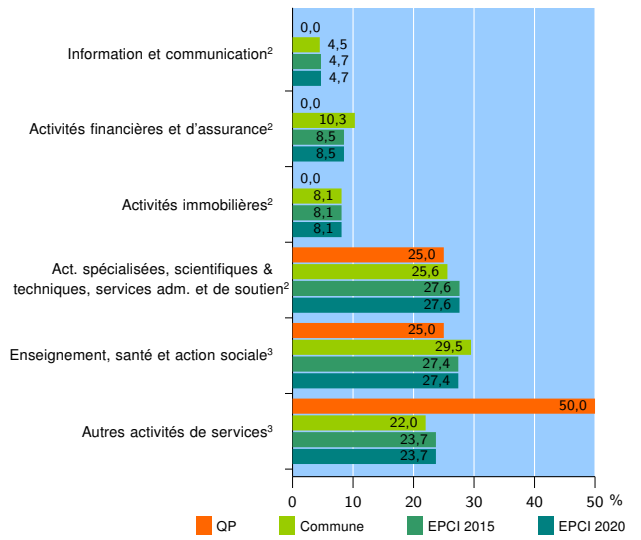
Source : Insee, Répertoire des entreprises et des établissements<sup>4</sup> (Sirene) au 31/12/2018

### Activité des établissements



Source : Insee, Répertoire des entreprises et des établissements<sup>4</sup> (Sirene) au 31/12/2018

### Activité des établissements de service



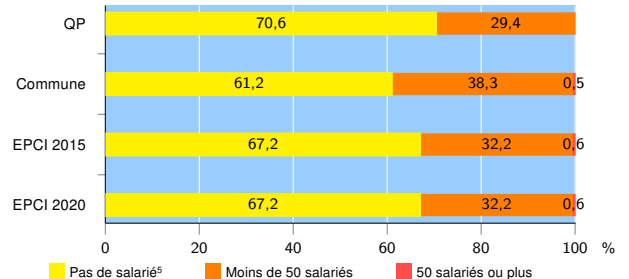
Source : Insee, Répertoire des entreprises et des établissements<sup>4</sup> (Sirene) au 31/12/2018

### Démographie d'établissements

	QP	Commune	EPCI 2015	EPCI 2020
<b>Créations et transferts d'établissements</b>	<b>7</b>	<b>91</b>	<b>198</b>	<b>198</b>
Part des transferts (%)	14,3	19,8	19,2	19,2
Part des créations (%)	85,7	80,2	80,8	80,8
Part de micro-entrepreneurs parmi les créations d'établissements (%)	66,7	39,7	48,8	48,8
<b>Taux de créations et transferts (%)</b>	<b>41,2</b>	<b>12,0</b>	<b>16,0</b>	<b>16,0</b>

Source : Insee, Répertoire des entreprises et des établissements<sup>4</sup> (Sirene) en 2019

### Taille des établissements



Source : Insee, Répertoire des entreprises et des établissements<sup>4</sup> (Sirene) au 31/12/2018

<sup>1</sup> : À l'exception des automobiles et des motocycles

<sup>2</sup> : Services aux entreprises

<sup>3</sup> : Services aux particuliers

<sup>4</sup> : Établissements du champ marchand non agricole

<sup>5</sup> : Y compris inconnu et non enregistré

### Signes conventionnels utilisés

s : secret statistique (y compris entre indicateurs et entre zones géographiques)

nd : données non disponibles ou non diffusables (ex. mauvaise qualité de géolocalisation)

/// : absence de résultat due à la nature des choses (ex. pas d'EPCI 2015)