

## Tissu économique

### Zone étudiée

QP La Baratte - Les Courlis (QP058004)

### Zones de comparaison

Commune 2014 : Nevers

EPCI 2015 : CA de Nevers

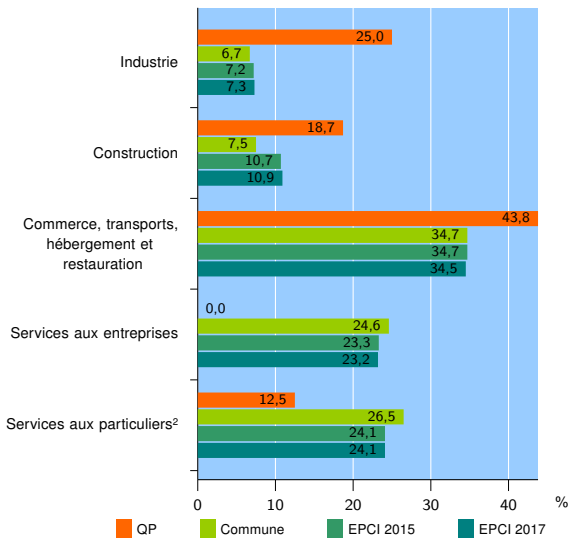
EPCI 2017 : CA de Nevers

### Activité des établissements

	QP	Commune	EPCI 2015	EPCI 2017
<b>Nombre d'établissements</b>	<b>16</b>	<b>2 412</b>	<b>3 898</b>	<b>3 927</b>
Industrie	4	161	282	285
Construction	3	181	417	428
Commerce, transports, hébergement et restauration	7	838	1 352	1 356
Dont : commerce de gros <sup>1</sup>	0	78	161	161
commerce de détail <sup>1</sup>	3	424	621	624
Services aux entreprises	0	592	906	913
Services aux particuliers <sup>2</sup>	2	640	941	945
Dont : enseignement, santé et action sociale	2	410	576	576

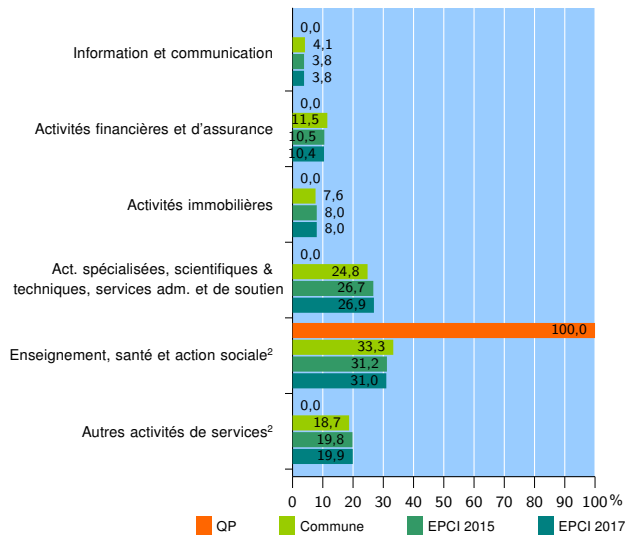
Source : Insee, Répertoire des entreprises et des établissements<sup>3</sup> (Sirene) au 01/01/2015

### Activité des établissements



Source : Insee, Répertoire des entreprises et des établissements<sup>3</sup> (Sirene) au 01/01/2015

### Activité des établissements de service



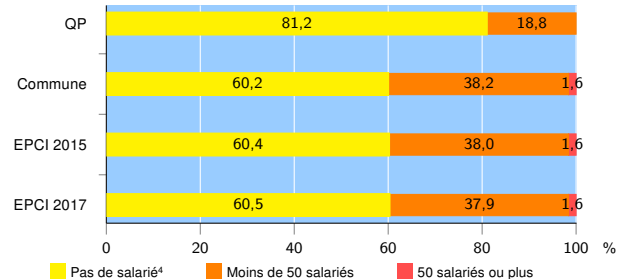
Source : Insee, Répertoire des entreprises et des établissements<sup>3</sup> (Sirene) au 01/01/2015

### Démographie d'établissements

	QP	Commune	EPCI 2015	EPCI 2017
<b>Créations et transferts d'établissements</b>	<b>0</b>	<b>322</b>	<b>515</b>	<b>521</b>
Part des transferts (%)	///	24,2	24,3	24,2
Part des créations (%)	///	75,8	75,7	75,8
Part de micro-entrepreneurs parmi les créations d'établissements (%)	///	40,6	44,9	45,1
<b>Taux de créations et transferts (%)</b>	<b>0,0</b>	<b>13,3</b>	<b>13,2</b>	<b>13,3</b>

Source : Insee, Répertoire des entreprises et des établissements<sup>3</sup> (Sirene) en 2015

### Taille des établissements



Source : Insee, Répertoire des entreprises et des établissements<sup>3</sup> (Sirene) au 01/01/2015

<sup>1</sup> : À l'exception des automobiles et des motocycles

<sup>2</sup> : Les services aux particuliers sont composés de l'enseignement, santé et action sociale ainsi que des autres activités de service

<sup>3</sup> : Établissements du champ marchand non agricole

<sup>4</sup> : Y compris inconnu et non enregistré

### Signes conventionnels utilisés

s : secret statistique (y compris entre indicateurs et entre zones géographiques)  
nd : données non disponibles ou non diffusables (ex. mauvaise qualité de géolocalisation)  
/// : absence de résultat due à la nature des choses (ex. pas d'EPCI 2015)