

## Zone étudiée

QP Le Banlay (QP058002)

## Zones de comparaison

Commune : Nevers

EPCI 2015 : CA de Nevers

EPCI 2017 : CA de Nevers

Tous les chiffres et leur documentation disponibles sur Insee.fr

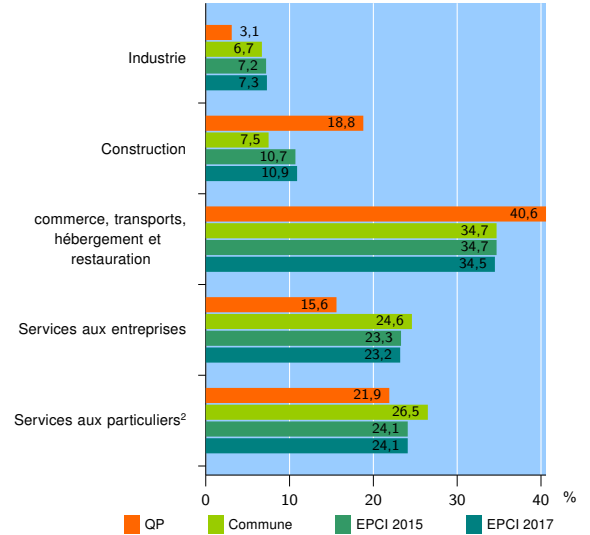
Fiche mise à jour le 06/11/2018  
Version : 2017

### Activité des établissements

	QP	Commune	EPCI 2015	EPCI 2017
<b>Nombre d'établissements</b>	<b>32</b>	<b>2 412</b>	<b>3 898</b>	<b>3 927</b>
Industrie	1	161	282	285
Construction	6	181	417	428
Commerce, transports, hébergement et restauration	13	838	1 352	1 356
Dont : commerce de gros <sup>1</sup>	0	78	161	161
commerce de détail <sup>1</sup>	4	424	621	624
Services aux entreprises	5	592	906	913
Services aux particuliers <sup>2</sup>	7	640	941	945
Dont : enseignement, santé et action sociale	3	410	576	576

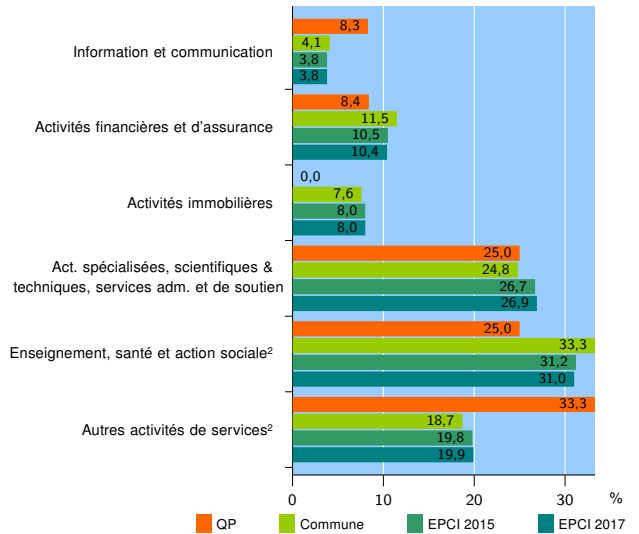
Source : Insee, Répertoire des entreprises et des établissements<sup>3</sup> (Sirene) au 01/01/2015

### Activité des établissements



Source : Insee, Répertoire des entreprises et des établissements<sup>3</sup> (Sirene) au 01/01/2015

### Activité des établissements de service



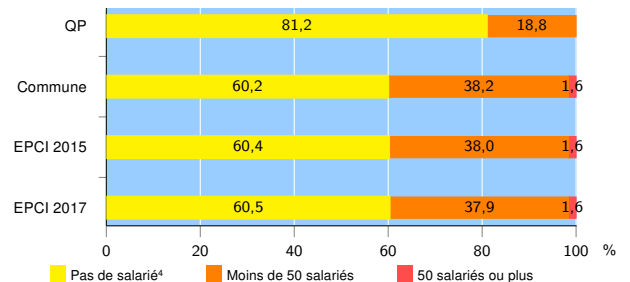
Source : Insee, Répertoire des entreprises et des établissements<sup>3</sup> (Sirene) au 01/01/2015

### Démographie d'établissements

	QP	Commune	EPCI 2015	EPCI 2017
<b>Créations et transferts d'établissements</b>	<b>6</b>	<b>322</b>	<b>515</b>	<b>521</b>
Part des transferts (%)	16,7	24,2	24,3	24,2
Part des créations (%)	83,3	75,8	75,7	75,8
Part d'auto-entrepreneurs parmi les créations d'établissements (%)	s	35,2	38,7	39,0
<b>Taux de créations et transferts (%)</b>	<b>18,8</b>	<b>13,3</b>	<b>13,2</b>	<b>13,3</b>

Source : Insee, Répertoire des entreprises et des établissements<sup>3</sup> (Sirene) en 2015

### Taille des établissements



Source : Insee, Répertoire des entreprises et des établissements<sup>3</sup> (Sirene) au 01/01/2015

<sup>1</sup> : À l'exception des automobiles et des motocycles

<sup>2</sup> : Les services aux particuliers sont composés de l'enseignement, santé et action sociale ainsi que des autres activités de service

<sup>3</sup> : Établissements du champ marchand non agricole

<sup>4</sup> : Y compris inconnu et non enregistré

#### Signes conventionnels utilisés

s : secret statistique (y compris entre indicateurs et entre zones géographiques)

nd : données non disponibles ou non diffusables (ex. mauvaise qualité de géolocalisation)

/// : absence de résultat due à la nature des choses (ex. pas d'EPCI 2015)