

## Tissu économique

### Zone étudiée

QP Grande Pâturée - Les Montôts (QP058001)

### Zones de comparaison

Commune 2019 : Nevers

EPCI 2015 : CA de Nevers

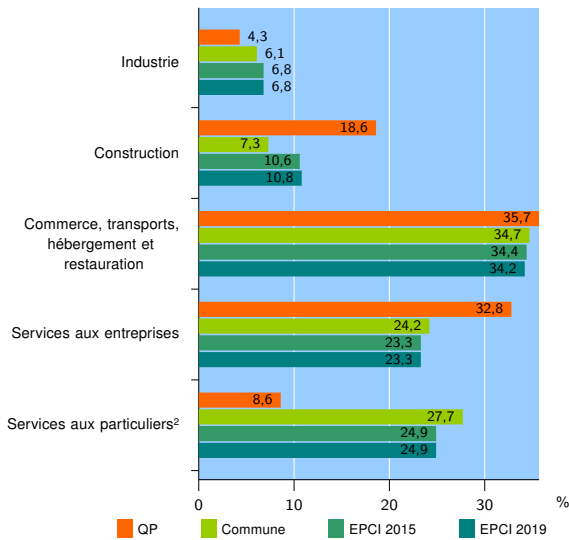
EPCI 2019 : CA de Nevers

### Activité des établissements

	QP	Commune	EPCI 2015	EPCI 2019
<b>Nombre d'établissements</b>	<b>70</b>	<b>2 561</b>	<b>4 148</b>	<b>4 187</b>
Industrie	3	155	282	285
Construction	13	188	438	452
Commerce, transports, hébergement et restauration	25	888	1 427	1 433
Dont : commerce de gros <sup>1</sup>	7	88	176	176
commerce de détail <sup>1</sup>	8	434	644	648
Services aux entreprises	23	621	966	974
Services aux particuliers <sup>2</sup>	6	709	1 035	1 043
Dont : enseignement, santé et action sociale	2	468	652	654

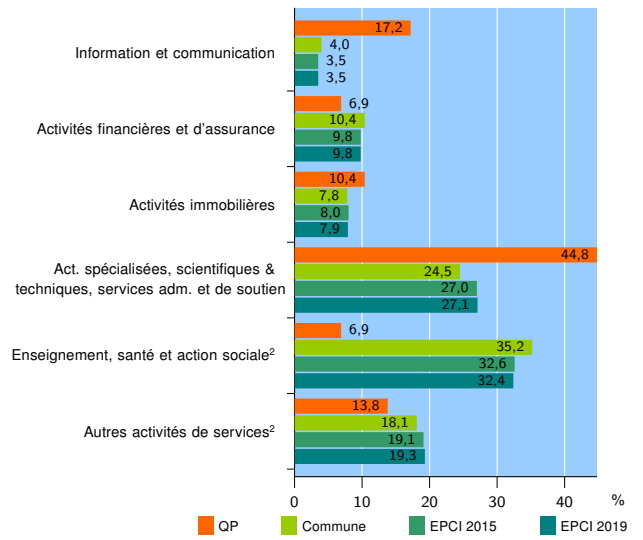
Source : Insee, Répertoire des entreprises et des établissements<sup>3</sup> (Sirene) au 31/12/2017

### Activité des établissements



Source : Insee, Répertoire des entreprises et des établissements<sup>3</sup> (Sirene) au 31/12/2017

### Activité des établissements de service



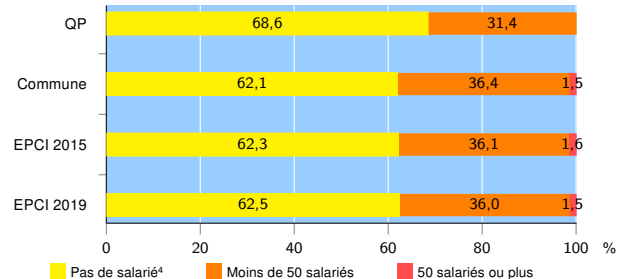
Source : Insee, Répertoire des entreprises et des établissements<sup>3</sup> (Sirene) au 31/12/2017

### Démographie d'établissements

	QP	Commune	EPCI 2015	EPCI 2019
<b>Créations et transferts d'établissements</b>	<b>15</b>	<b>360</b>	<b>578</b>	<b>586</b>
Part des transferts (%)	20,0	22,5	21,5	21,2
Part des créations (%)	80,0	77,5	78,5	78,8
Part de micro-entrepreneurs parmi les créations d'établissements (%)	s	33,7	34,1	34,6
<b>Taux de créations et transferts (%)</b>	<b>21,4</b>	<b>14,1</b>	<b>13,9</b>	<b>14,0</b>

Source : Insee, Répertoire des entreprises et des établissements<sup>3</sup> (Sirene) en 2018

### Taille des établissements



Source : Insee, Répertoire des entreprises et des établissements<sup>3</sup> (Sirene) au 31/12/2017

<sup>1</sup> : À l'exception des automobiles et des motocycles

<sup>2</sup> : Les services aux particuliers sont composés de l'enseignement, santé et action sociale ainsi que des autres activités de service

<sup>3</sup> : Établissements du champ marchand non agricole

<sup>4</sup> : Y compris inconnu et non enregistré

### Signes conventionnels utilisés

s : secret statistique (y compris entre indicateurs et entre zones géographiques)  
nd : données non disponibles ou non diffusables (ex. mauvaise qualité de géolocalisation)  
/// : absence de résultat due à la nature des choses (ex. pas d'EPCI 2015)