

## Tissu économique

### Zone étudiée

QP Chabot - Le Miroir (QP039004)

### Zones de comparaison

Commune 2018 : Saint-Claude

EPCI 2015 : CC Haut-Jura Saint-Claude

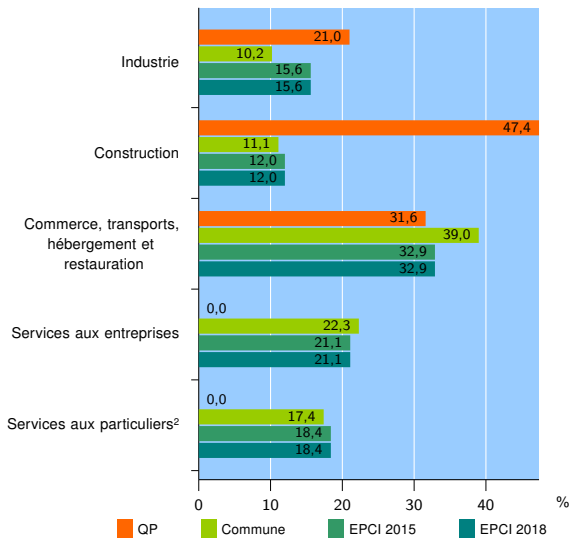
EPCI 2018 : CC Haut-Jura Saint-Claude

### Activité des établissements

	QP	Commune	EPCI 2015	EPCI 2018
<b>Nombre d'établissements</b>	<b>19</b>	<b>703</b>	<b>1 360</b>	<b>1 360</b>
Industrie	4	72	212	212
Construction	9	78	164	164
Commerce, transports, hébergement et restauration	6	274	447	447
Dont : commerce de gros <sup>1</sup>	0	28	45	45
commerce de détail <sup>1</sup>	3	146	205	205
Services aux entreprises	0	157	287	287
Services aux particuliers <sup>2</sup>	0	122	250	250
Dont : enseignement, santé et action sociale	0	80	158	158

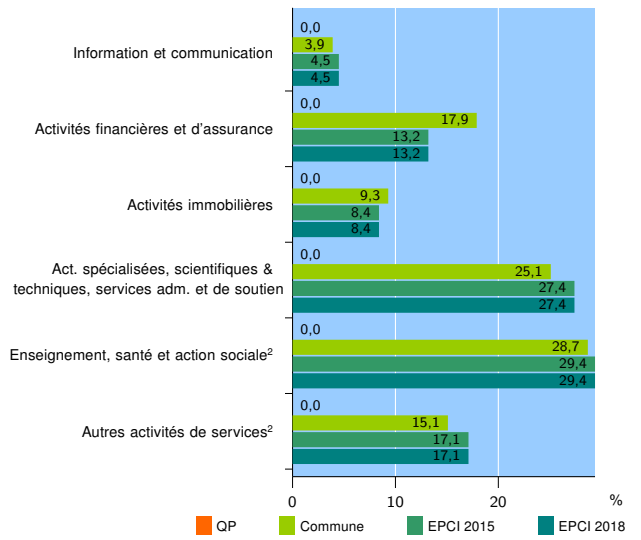
Source : Insee, Répertoire des entreprises et des établissements<sup>3</sup> (Sirene) au 31/12/2016

### Activité des établissements



Source : Insee, Répertoire des entreprises et des établissements<sup>3</sup> (Sirene) au 31/12/2016

### Activité des établissements de service



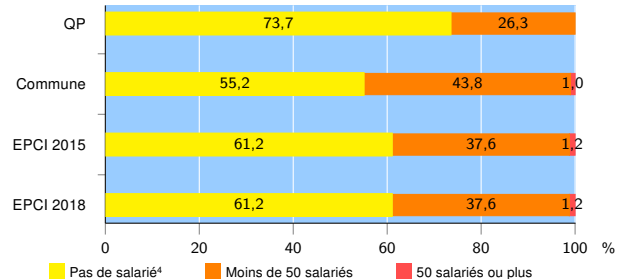
Source : Insee, Répertoire des entreprises et des établissements<sup>3</sup> (Sirene) au 31/12/2016

### Démographie d'établissements

	QP	Commune	EPCI 2015	EPCI 2018
<b>Créations et transferts d'établissements</b>	<b>6</b>	<b>76</b>	<b>168</b>	<b>168</b>
Part des transferts (%)	0,0	17,1	18,5	18,5
Part des créations (%)	100,0	82,9	81,5	81,5
Part de micro-entrepreneurs parmi les créations d'établissements (%)	83,3	57,1	54,7	54,7
<b>Taux de créations et transferts (%)</b>	<b>31,6</b>	<b>10,8</b>	<b>12,4</b>	<b>12,4</b>

Source : Insee, Répertoire des entreprises et des établissements<sup>3</sup> (Sirene) en 2017

### Taille des établissements



Source : Insee, Répertoire des entreprises et des établissements<sup>3</sup> (Sirene) au 31/12/2016

<sup>1</sup> : À l'exception des automobiles et des motocycles

<sup>2</sup> : Les services aux particuliers sont composés de l'enseignement, santé et action sociale ainsi que des autres activités de service

<sup>3</sup> : Établissements du champ marchand non agricole

<sup>4</sup> : Y compris inconnu et non enregistré

### Signes conventionnels utilisés

s : secret statistique (y compris entre indicateurs et entre zones géographiques)  
nd : données non disponibles ou non diffusables (ex. mauvaise qualité de géolocalisation)  
/// : absence de résultat due à la nature des choses (ex. pas d'EPCI 2015)