

## Tissu économique

### Zone étudiée

QP Les Evoironnes (QP025012)

### Zones de comparaison

Commune 2018 : Sochaux

EPCI 2015 : CA du Pays de Montbéliard

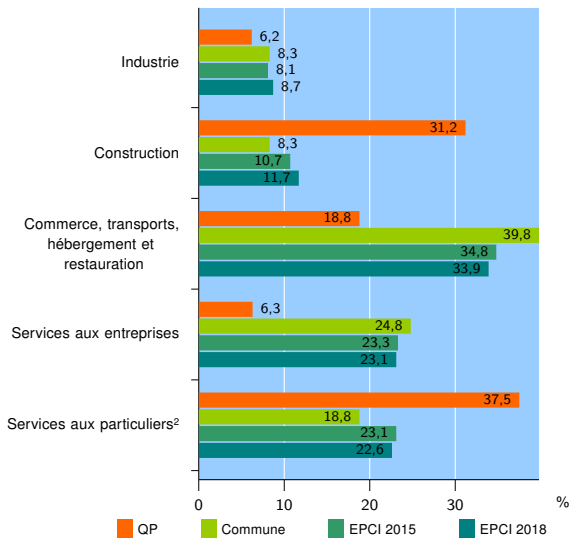
EPCI 2018 : CA Pays de Montbéliard Agglomération

### Activité des établissements

	QP	Commune	EPCI 2015	EPCI 2018
<b>Nombre d'établissements</b>	<b>16</b>	<b>181</b>	<b>5 745</b>	<b>6 706</b>
Industrie	1	15	467	586
Construction	5	15	616	782
Commerce, transports, hébergement et restauration	3	72	1 997	2 275
Dont : commerce de gros <sup>1</sup>	0	6	211	234
commerce de détail <sup>1</sup>	0	22	1 023	1 152
Services aux entreprises	1	45	1 340	1 550
Services aux particuliers <sup>2</sup>	6	34	1 325	1 513
Dont : enseignement, santé et action sociale	4	18	813	921

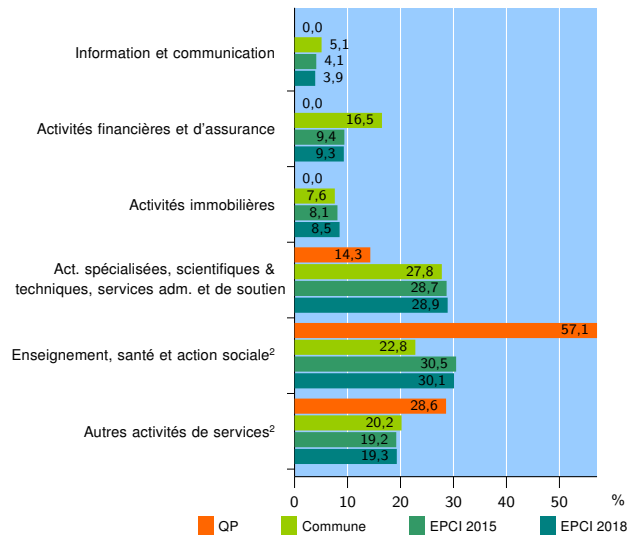
Source : Insee, Répertoire des entreprises et des établissements<sup>3</sup> (Sirene) au 31/12/2016

### Activité des établissements



Source : Insee, Répertoire des entreprises et des établissements<sup>3</sup> (Sirene) au 31/12/2016

### Activité des établissements de service



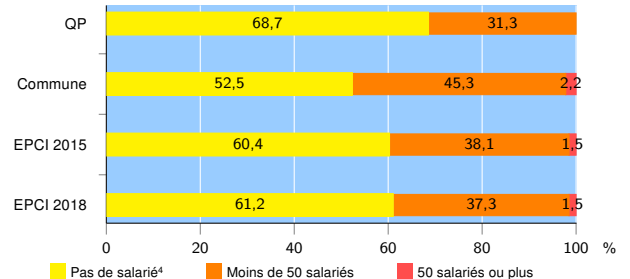
Source : Insee, Répertoire des entreprises et des établissements<sup>3</sup> (Sirene) au 31/12/2016

### Démographie d'établissements

	QP	Commune	EPCI 2015	EPCI 2018
<b>Créations et transferts d'établissements</b>	<b>12</b>	<b>41</b>	<b>936</b>	<b>1 060</b>
Part des transferts (%)	8,3	9,8	22,2	21,1
Part des créations (%)	91,7	90,2	77,8	78,9
Part de micro-entrepreneurs parmi les créations d'établissements (%)	54,5	54,1	52,3	53,2
<b>Taux de créations et transferts (%)</b>	<b>75,0</b>	<b>22,7</b>	<b>16,3</b>	<b>15,8</b>

Source : Insee, Répertoire des entreprises et des établissements<sup>3</sup> (Sirene) en 2017

### Taille des établissements



Source : Insee, Répertoire des entreprises et des établissements<sup>3</sup> (Sirene) au 31/12/2016

<sup>1</sup> : À l'exception des automobiles et des motocycles

<sup>2</sup> : Les services aux particuliers sont composés de l'enseignement, santé et action sociale ainsi que des autres activités de service

<sup>3</sup> : Établissements du champ marchand non agricole

<sup>4</sup> : Y compris inconnu et non enregistré

### Signes conventionnels utilisés

s : secret statistique (y compris entre indicateurs et entre zones géographiques)  
nd : données non disponibles ou non diffusables (ex. mauvaise qualité de géolocalisation)  
/// : absence de résultat due à la nature des choses (ex. pas d'EPCI 2015)