

## Zone étudiée

QP Petite Hollande (QP025011)

## Zones de comparaison

Commune : Montbéliard

EPCI 2015 : CA du Pays de Montbéliard

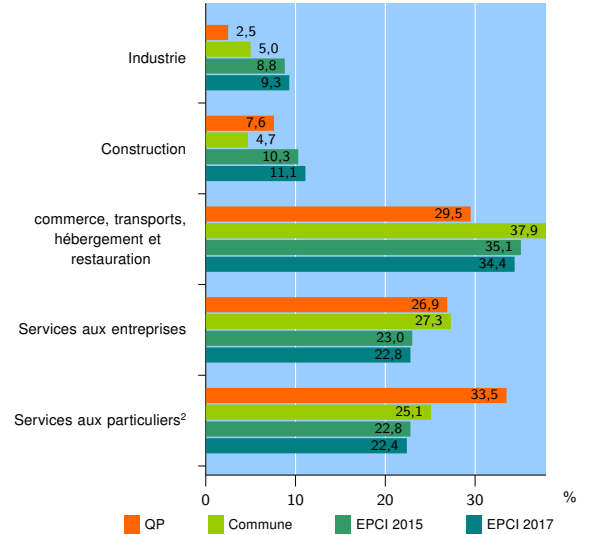
EPCI 2017 : CA Pays de Montbéliard

## Activité des établissements

	QP	Commune	EPCI 2015	EPCI 2017
<b>Nombre d'établissements</b>	<b>197</b>	<b>1 741</b>	<b>5 597</b>	<b>6 513</b>
Industrie	5	87	489	604
Construction	15	81	577	727
Commerce, transports, hébergement et restauration	58	660	1 966	2 239
Dont : commerce de gros <sup>1</sup>	7	48	203	218
commerce de détail <sup>1</sup>	32	415	1 020	1 151
Services aux entreprises	53	476	1 288	1 486
Services aux particuliers <sup>2</sup>	66	437	1 277	1 457
Dont : enseignement, santé et action sociale	57	298	776	880

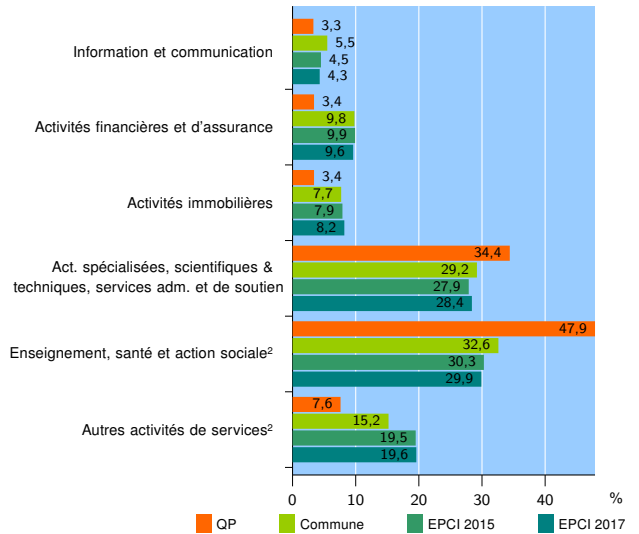
Source : Insee, Répertoire des entreprises et des établissements<sup>3</sup> (Sirene) au 01/01/2015

## Activité des établissements



Source : Insee, Répertoire des entreprises et des établissements<sup>3</sup> (Sirene) au 01/01/2015

## Activité des établissements de service



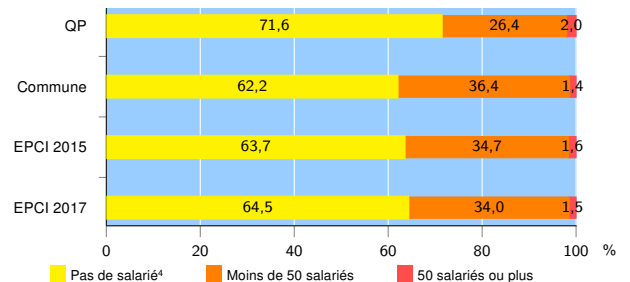
Source : Insee, Répertoire des entreprises et des établissements<sup>3</sup> (Sirene) au 01/01/2015

## Démographie d'établissements

	QP	Commune	EPCI 2015	EPCI 2017
<b>Créations et transferts d'établissements</b>	<b>32</b>	<b>237</b>	<b>890</b>	<b>1 050</b>
Part des transferts (%)	25,0	25,7	19,4	18,7
Part des créations (%)	75,0	74,3	80,6	81,3
Part d'auto-entrepreneurs parmi les créations d'établissements (%)	45,8	35,8	39,5	39,8
<b>Taux de créations et transferts (%)</b>	<b>16,2</b>	<b>13,6</b>	<b>15,9</b>	<b>16,1</b>

Source : Insee, Répertoire des entreprises et des établissements<sup>3</sup> (Sirene) en 2015

## Taille des établissements



Source : Insee, Répertoire des entreprises et des établissements<sup>3</sup> (Sirene) au 01/01/2015

<sup>1</sup> : À l'exception des automobiles et des motocycles

<sup>2</sup> : Les services aux particuliers sont composés de l'enseignement, santé et action sociale ainsi que des autres activités de service

<sup>3</sup> : Établissements du champ marchand non agricole

<sup>4</sup> : Y compris inconnu et non enregistré

### Signes conventionnels utilisés

s : secret statistique (y compris entre indicateurs et entre zones géographiques)

nd : données non disponibles ou non diffusables (ex. mauvaise qualité de géolocalisation)

/// : absence de résultat due à la nature des choses (ex. pas d'EPCI 2015)