

## Tissu économique

### Zone étudiée

QP Le Grand Longs Traits (QP025001)

### Zones de comparaison

Commune 2018 : Pontarlier

EPCI 2015 : CC du Larmont

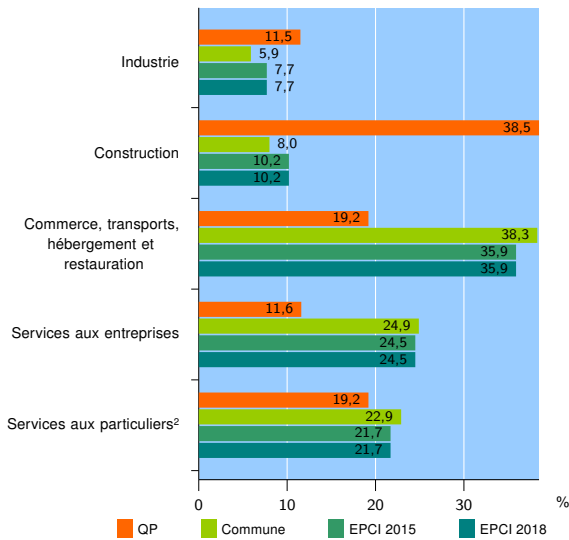
EPCI 2018 : CC du Grand Pontarlier

### Activité des établissements

	QP	Commune	EPCI 2015	EPCI 2018
<b>Nombre d'établissements</b>	<b>26</b>	<b>1 458</b>	<b>2 052</b>	<b>2 052</b>
Industrie	3	86	158	158
Construction	10	116	210	210
Commerce, transports, hébergement et restauration	5	559	737	737
Dont : commerce de gros <sup>1</sup>	0	63	95	95
commerce de détail <sup>1</sup>	1	294	383	383
Services aux entreprises	3	363	502	502
Services aux particuliers <sup>2</sup>	5	334	445	445
Dont : enseignement, santé et action sociale	4	217	280	280

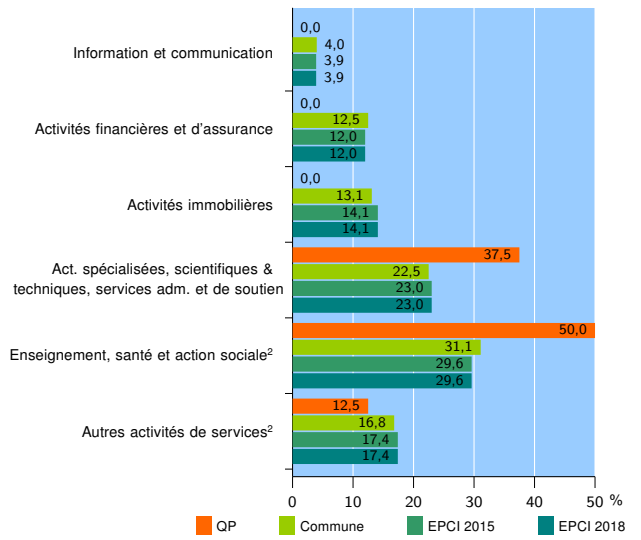
Source : Insee, Répertoire des entreprises et des établissements<sup>3</sup> (Sirene) au 31/12/2016

### Activité des établissements



Source : Insee, Répertoire des entreprises et des établissements<sup>3</sup> (Sirene) au 31/12/2016

### Activité des établissements de service



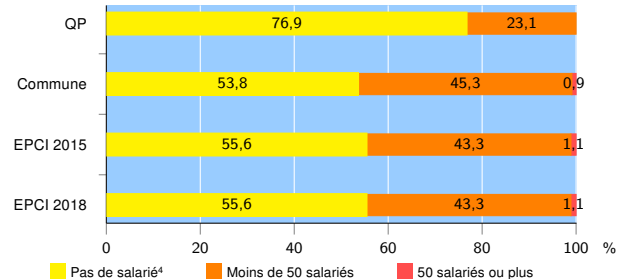
Source : Insee, Répertoire des entreprises et des établissements<sup>3</sup> (Sirene) au 31/12/2016

### Démographie d'établissements

	QP	Commune	EPCI 2015	EPCI 2018
<b>Créations et transferts d'établissements</b>	<b>6</b>	<b>181</b>	<b>274</b>	<b>274</b>
Part des transferts (%)	66,7	23,2	20,1	20,1
Part des créations (%)	33,3	76,8	79,9	79,9
Part de micro-entrepreneurs parmi les créations d'établissements (%)	s	34,5	40,6	40,6
<b>Taux de créations et transferts (%)</b>	<b>23,1</b>	<b>12,4</b>	<b>13,4</b>	<b>13,4</b>

Source : Insee, Répertoire des entreprises et des établissements<sup>3</sup> (Sirene) en 2017

### Taille des établissements



Source : Insee, Répertoire des entreprises et des établissements<sup>3</sup> (Sirene) au 31/12/2016

<sup>1</sup> : À l'exception des automobiles et des motocycles

<sup>2</sup> : Les services aux particuliers sont composés de l'enseignement, santé et action sociale ainsi que des autres activités de service

<sup>3</sup> : Établissements du champ marchand non agricole

<sup>4</sup> : Y compris inconnu et non enregistré

### Signes conventionnels utilisés

s : secret statistique (y compris entre indicateurs et entre zones géographiques)  
nd : données non disponibles ou non diffusables (ex. mauvaise qualité de géolocalisation)  
/// : absence de résultat due à la nature des choses (ex. pas d'EPCI 2015)