

## Tissu économique

### Zone étudiée

QP Les Grésilles (QP021004)

### Zones de comparaison

Commune 2022 : Dijon

EPCI 2015 : CU Grand Dijon

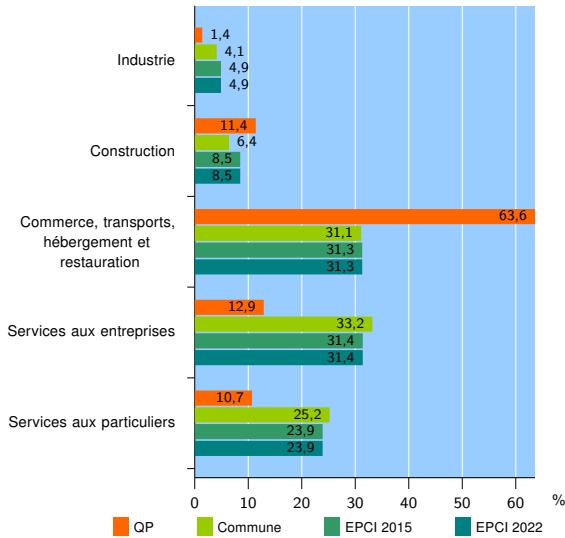
EPCI 2022 : Dijon Métropole

### Activité des établissements

	QP	Commune	EPCI 2015	EPCI 2022
<b>Nombre d'établissements</b>	<b>140</b>	<b>14 369</b>	<b>22 513</b>	<b>22 513</b>
Industrie	2	592	1 103	1 103
Construction	16	919	1 905	1 905
Commerce, transports, hébergement et restauration	89	4 467	7 051	7 051
Dont : commerce de gros <sup>1</sup>	2	584	1 122	1 122
commerce de détail <sup>1</sup>	34	1 744	2 662	2 662
Services aux entreprises	18	4 772	7 073	7 073
Services aux particuliers	15	3 619	5 381	5 381
Dont : enseignement, santé et action sociale	6	2 367	3 523	3 523

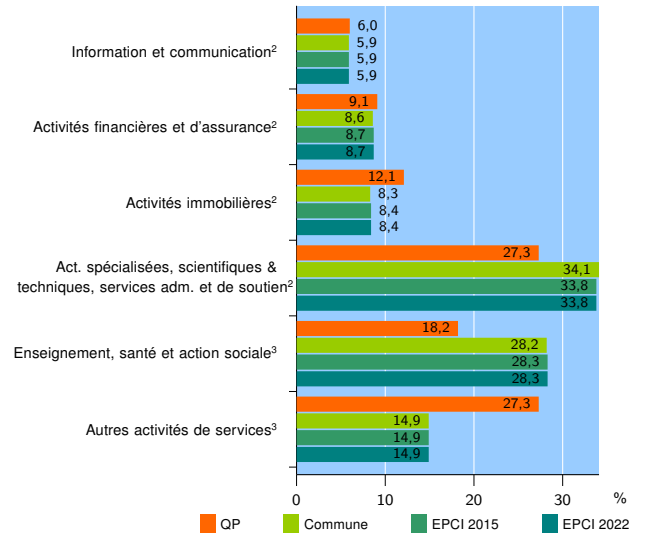
Source : Insee, Répertoire des entreprises et des établissements<sup>4</sup> (Sirene) au 31/12/2020

### Activité des établissements



Source : Insee, Répertoire des entreprises et des établissements<sup>4</sup> (Sirene) au 31/12/2020

### Activité des établissements de service



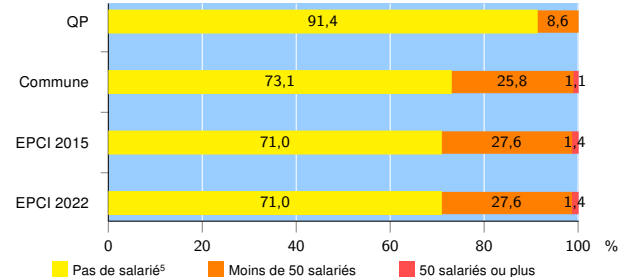
Source : Insee, Répertoire des entreprises et des établissements<sup>4</sup> (Sirene) au 31/12/2020

### Démographie d'établissements

	QP	Commune	EPCI 2015	EPCI 2022
<b>Créations et transferts d'établissements</b>	<b>82</b>	<b>3 497</b>	<b>5 262</b>	<b>5 262</b>
Part des transferts (%)	6,1	19,2	19,8	19,8
Part des créations (%)	93,9	80,8	80,2	80,2
Part de micro-entrepreneurs parmi les créations d'établissements (%)	89,6	66,2	65,4	65,4
<b>Taux de créations et transferts (%)</b>	<b>58,6</b>	<b>24,3</b>	<b>23,4</b>	<b>23,4</b>

Source : Insee, Répertoire des entreprises et des établissements<sup>4</sup> (Sirene) en 2021

### Taille des établissements



Source : Insee, Répertoire des entreprises et des établissements<sup>4</sup> (Sirene) au 31/12/2020

<sup>1</sup> : À l'exception des automobiles et des motocycles

<sup>2</sup> : Services aux entreprises

<sup>3</sup> : Services aux particuliers

<sup>4</sup> : Établissements du champ marchand non agricole

<sup>5</sup> : Y compris inconnu et non enregistré

### Signes conventionnels utilisés

s : secret statistique (y compris entre indicateurs et entre zones géographiques)

nd : donnée non disponible ou non diffusable

/// : donnée non calculable (ex. pas d'EPCI 2015)