

## Tissu économique

### Zone étudiée

QP Saint Jacques (QP021001)

### Zones de comparaison

Commune 2019 : Beaune

EPCI 2015 : CA Beaune, Côte et Sud - Communauté Beaune-Chagny-Nolay

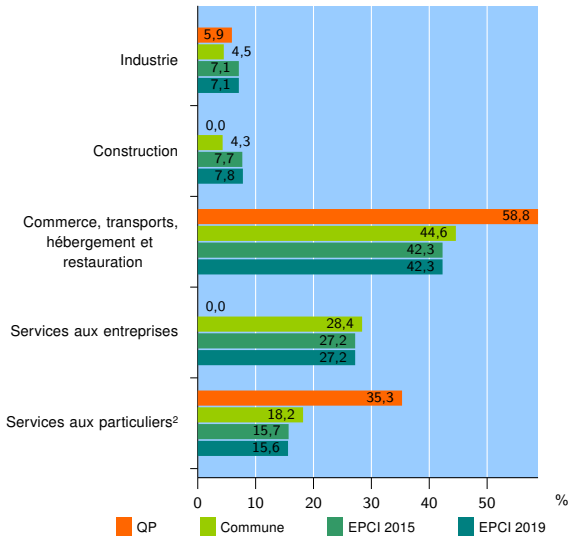
EPCI 2019 : CA Beaune, Côte et Sud - Communauté Beaune-Chagny-Nolay

### Activité des établissements

	QP	Commune	EPCI 2015	EPCI 2019
<b>Nombre d'établissements</b>	<b>17</b>	<b>2 491</b>	<b>5 100</b>	<b>5 110</b>
Industrie	1	112	361	362
Construction	0	107	395	397
Commerce, transports, hébergement et restauration	10	1 112	2 158	2 161
Dont : commerce de gros <sup>1</sup>	1	275	699	699
commerce de détail <sup>1</sup>	8	509	794	796
Services aux entreprises	0	707	1 388	1 391
Services aux particuliers <sup>2</sup>	6	453	798	799
Dont : enseignement, santé et action sociale	0	301	498	499

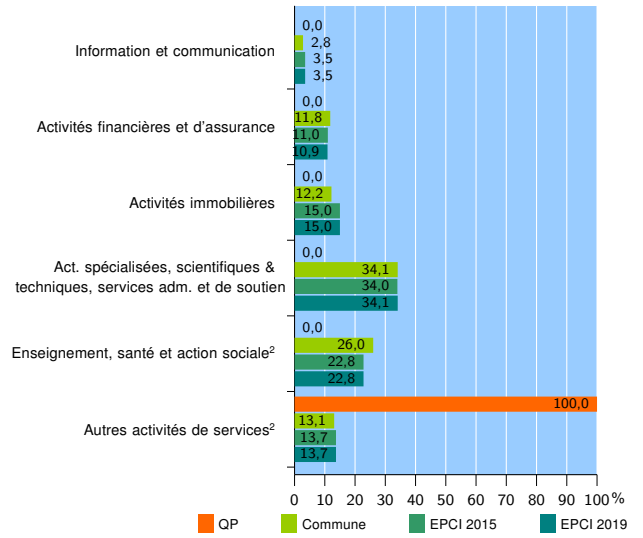
Source : Insee, Répertoire des entreprises et des établissements<sup>3</sup> (Sirene) au 31/12/2017

### Activité des établissements



Source : Insee, Répertoire des entreprises et des établissements<sup>3</sup> (Sirene) au 31/12/2017

### Activité des établissements de service



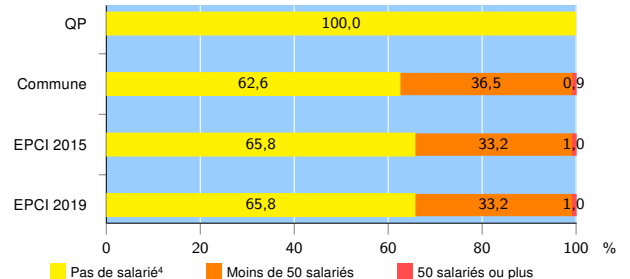
Source : Insee, Répertoire des entreprises et des établissements<sup>3</sup> (Sirene) au 31/12/2017

### Démographie d'établissements

	QP	Commune	EPCI 2015	EPCI 2019
<b>Créations et transferts d'établissements</b>	<b>7</b>	<b>373</b>	<b>707</b>	<b>707</b>
Part des transferts (%)	0,0	21,2	21,6	21,6
Part des créations (%)	100,0	78,8	78,4	78,4
Part de micro-entrepreneurs parmi les créations d'établissements (%)	71,4	38,4	s	39,4
<b>Taux de créations et transferts (%)</b>	<b>41,2</b>	<b>15,0</b>	<b>13,9</b>	<b>13,8</b>

Source : Insee, Répertoire des entreprises et des établissements<sup>3</sup> (Sirene) en 2018

### Taille des établissements



Source : Insee, Répertoire des entreprises et des établissements<sup>3</sup> (Sirene) au 31/12/2017

<sup>1</sup> : À l'exception des automobiles et des motocycles

<sup>2</sup> : Les services aux particuliers sont composés de l'enseignement, santé et action sociale ainsi que des autres activités de service

<sup>3</sup> : Établissements du champ marchand non agricole

<sup>4</sup> : Y compris inconnu et non enregistré

### Signes conventionnels utilisés

s : secret statistique (y compris entre indicateurs et entre zones géographiques)  
nd : données non disponibles ou non diffusables (ex. mauvaise qualité de géolocalisation)  
/// : absence de résultat due à la nature des choses (ex. pas d'EPCI 2015)