

## Zone étudiée

QP Saint Jacques (QP021001)

## Zones de comparaison

Commune : Beaune

EPCI 2015 : CA Beaune, Côte et Sud - Communauté Beaune-Chagny-Nolay

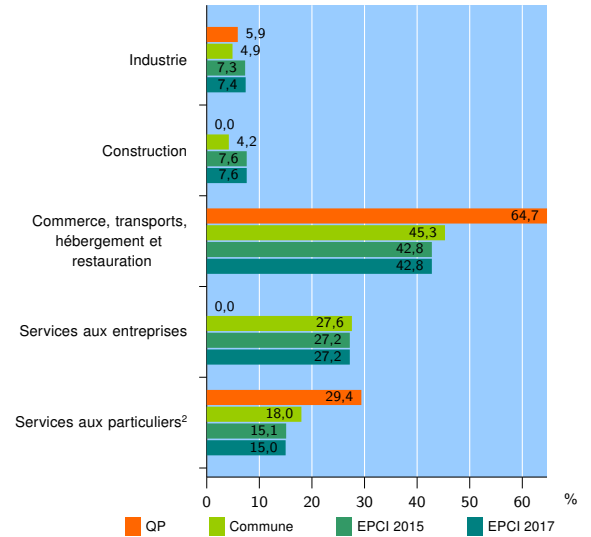
EPCI 2017 : CA Beaune, Côte et Sud - Communauté Beaune-Chagny-Nolay

## Activité des établissements

	QP	Commune	EPCI 2015	EPCI 2017
<b>Nombre d'établissements</b>	<b>17</b>	<b>2 403</b>	<b>4 842</b>	<b>4 852</b>
Industrie	1	117	356	357
Construction	0	100	366	368
Commerce, transports, hébergement et restauration	11	1 090	2 074	2 077
Dont : commerce de gros <sup>1</sup>	1	256	646	646
commerce de détail <sup>1</sup>	8	510	780	782
Services aux entreprises	0	664	1 316	1 320
Services aux particuliers <sup>2</sup>	5	432	730	730
Dont : enseignement, santé et action sociale	1	280	445	445

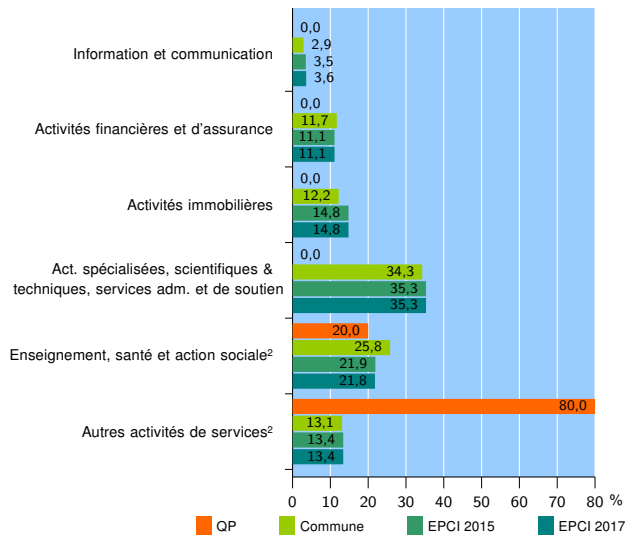
Source : Insee, Répertoire des entreprises et des établissements<sup>3</sup> (Sirene) au 31/12/2015

## Activité des établissements



Source : Insee, Répertoire des entreprises et des établissements<sup>3</sup> (Sirene) au 31/12/2015

## Activité des établissements de service



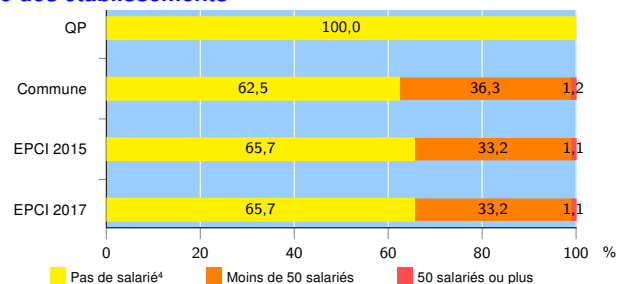
Source : Insee, Répertoire des entreprises et des établissements<sup>3</sup> (Sirene) au 31/12/2015

## Démographie d'établissements

	QP	Commune	EPCI 2015	EPCI 2017
<b>Créations et transferts d'établissements</b>	<b>5</b>	<b>333</b>	<b>607</b>	<b>608</b>
Part des transferts (%)	40,0	34,8	30,0	29,9
Part des créations (%)	60,0	65,2	70,0	70,1
Part d'auto-entrepreneurs parmi les créations d'établissements (%)	s	30,4	31,1	s
<b>Taux de créations et transferts (%)</b>	<b>29,4</b>	<b>13,9</b>	<b>12,5</b>	<b>12,5</b>

Source : Insee, Répertoire des entreprises et des établissements<sup>3</sup> (Sirene) en 2016

## Taille des établissements



Source : Insee, Répertoire des entreprises et des établissements<sup>3</sup> (Sirene) au 31/12/2015

<sup>1</sup> : À l'exception des automobiles et des motocycles

<sup>2</sup> : Les services aux particuliers sont composés de l'enseignement, santé et action sociale ainsi que des autres activités de service

<sup>3</sup> : Établissements du champ marchand non agricole

<sup>4</sup> : Y compris inconnu et non enregistré

### Signes conventionnels utilisés

s : secret statistique (y compris entre indicateurs et entre zones géographiques)

nd : données non disponibles ou non diffusables (ex. mauvaise qualité de géolocalisation)

/// : absence de résultat due à la nature des choses (ex. pas d'EPCI 2015)