

## Tissu économique

### Zone étudiée

QP Champ De La Ville (QP045016)

### Zones de comparaison

Commune 2015 : Gien

EPCI 2015 : CC Giennoises

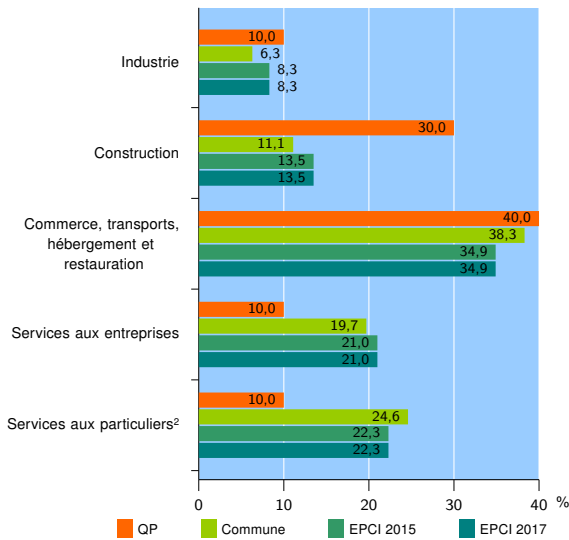
EPCI 2017 : CC Giennoises

### Activité des établissements

	QP	Commune	EPCI 2015	EPCI 2017
<b>Nombre d'établissements</b>	<b>20</b>	<b>973</b>	<b>1 475</b>	<b>1 475</b>
Industrie	2	61	123	123
Construction	6	108	199	199
Commerce, transports, hébergement et restauration	8	373	514	514
Dont : commerce de gros <sup>1</sup>	1	37	61	61
commerce de détail <sup>1</sup>	6	199	242	242
Services aux entreprises	2	192	310	310
Services aux particuliers <sup>2</sup>	2	239	329	329
Dont : enseignement, santé et action sociale	0	161	197	197

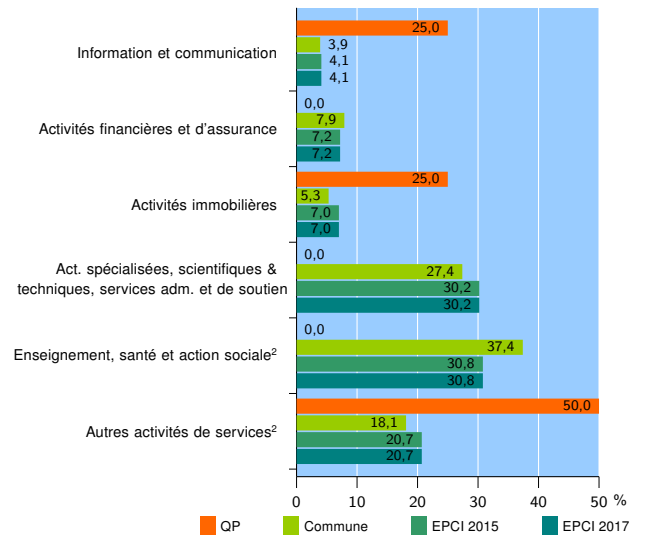
Source : Insee, Répertoire des entreprises et des établissements<sup>3</sup> (Sirene) au 31/12/2015

### Activité des établissements



Source : Insee, Répertoire des entreprises et des établissements<sup>3</sup> (Sirene) au 31/12/2015

### Activité des établissements de service



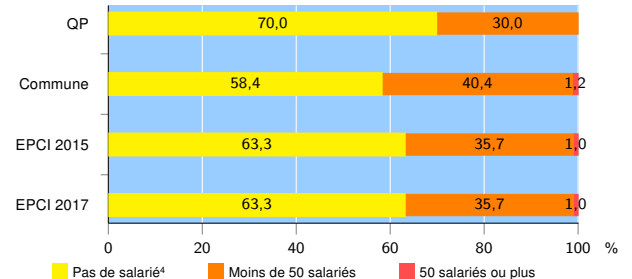
Source : Insee, Répertoire des entreprises et des établissements<sup>3</sup> (Sirene) au 31/12/2015

### Démographie d'établissements

	QP	Commune	EPCI 2015	EPCI 2017
<b>Créations et transferts d'établissements</b>	<b>3</b>	<b>125</b>	<b>194</b>	<b>194</b>
Part des transferts (%)	0,0	35,2	29,9	29,9
Part des créations (%)	100,0	64,8	70,1	70,1
Part de micro-entrepreneurs parmi les créations d'établissements (%)	s	30,9	39,7	39,7
<b>Taux de créations et transferts (%)</b>	<b>15,0</b>	<b>12,8</b>	<b>13,2</b>	<b>13,2</b>

Source : Insee, Répertoire des entreprises et des établissements<sup>3</sup> (Sirene) en 2016

### Taille des établissements



Source : Insee, Répertoire des entreprises et des établissements<sup>3</sup> (Sirene) au 31/12/2015

<sup>1</sup> : À l'exception des automobiles et des motocycles

<sup>2</sup> : Les services aux particuliers sont composés de l'enseignement, santé et action sociale ainsi que des autres activités de service

<sup>3</sup> : Établissements du champ marchand non agricole

<sup>4</sup> : Y compris inconnu et non enregistré

### Signes conventionnels utilisés

s : secret statistique (y compris entre indicateurs et entre zones géographiques)  
nd : données non disponibles ou non diffusables (ex. mauvaise qualité de géolocalisation)  
/// : absence de résultat due à la nature des choses (ex. pas d'EPCI 2015)