

## Tissu économique

### Zone étudiée

QP Dauphine (QP045009)

### Zones de comparaison

Commune 2020 : Orléans

EPCI 2015 : CA Orléans Val de Loire (Agglo)

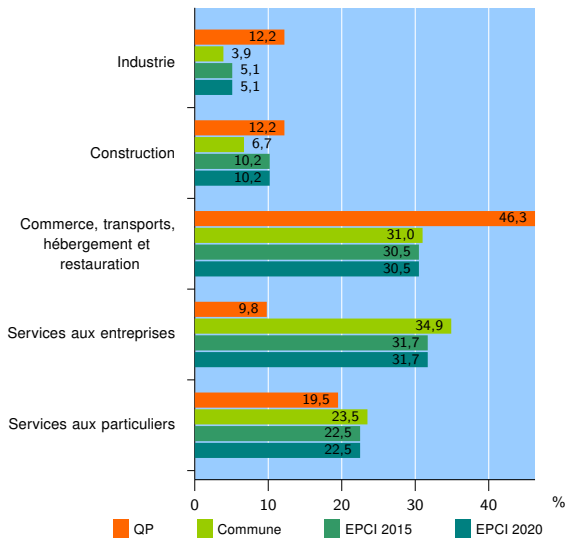
EPCI 2020 : Orléans Métropole

### Activité des établissements

	QP	Commune	EPCI 2015	EPCI 2020
<b>Nombre d'établissements</b>	<b>41</b>	<b>8 850</b>	<b>19 254</b>	<b>19 254</b>
Industrie	5	343	977	977
Construction	5	591	1 966	1 966
Commerce, transports, hébergement et restauration	19	2 747	5 877	5 877
Dont : commerce de gros <sup>1</sup>	3	266	797	797
commerce de détail <sup>1</sup>	7	1 405	2 614	2 614
Services aux entreprises	4	3 087	6 103	6 103
Services aux particuliers	8	2 082	4 331	4 331
Dont : enseignement, santé et action sociale	2	1 310	2 699	2 699

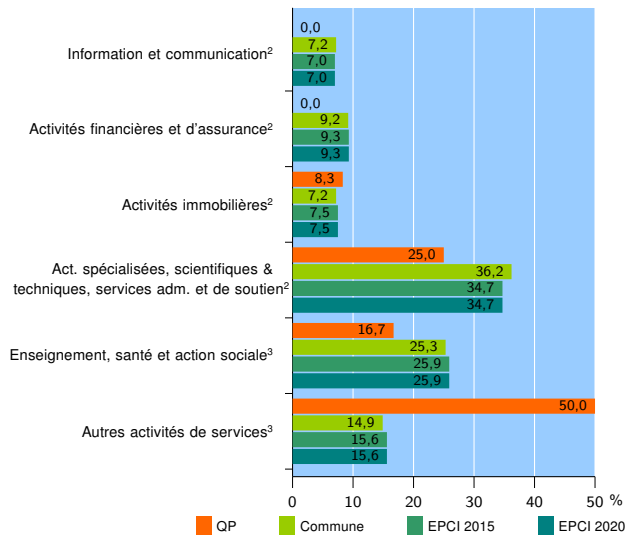
Source : Insee, Répertoire des entreprises et des établissements<sup>4</sup> (Sirene) au 31/12/2018

### Activité des établissements



Source : Insee, Répertoire des entreprises et des établissements<sup>4</sup> (Sirene) au 31/12/2018

### Activité des établissements de service



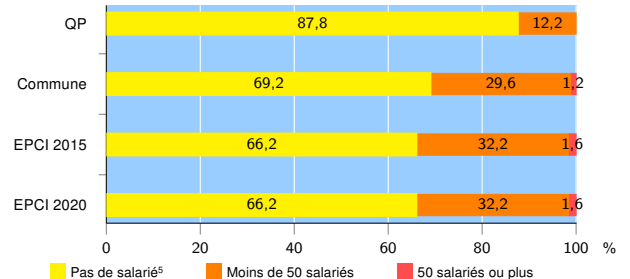
Source : Insee, Répertoire des entreprises et des établissements<sup>4</sup> (Sirene) au 31/12/2018

### Démographie d'établissements

	QP	Commune	EPCI 2015	EPCI 2020
<b>Créations et transferts d'établissements</b>	<b>16</b>	<b>2 002</b>	<b>4 183</b>	<b>4 183</b>
Part des transferts (%)	0,0	19,1	20,0	20,0
Part des créations (%)	100,0	80,9	80,0	80,0
Part de micro-entrepreneurs parmi les créations d'établissements (%)	75,0	55,1	54,9	54,9
<b>Taux de créations et transferts (%)</b>	<b>39,0</b>	<b>22,6</b>	<b>21,7</b>	<b>21,7</b>

Source : Insee, Répertoire des entreprises et des établissements<sup>4</sup> (Sirene) en 2019

### Taille des établissements



Source : Insee, Répertoire des entreprises et des établissements<sup>4</sup> (Sirene) au 31/12/2018

<sup>1</sup> : À l'exception des automobiles et des motocycles

<sup>2</sup> : Services aux entreprises

<sup>3</sup> : Services aux particuliers

<sup>4</sup> : Établissements du champ marchand non agricole

<sup>5</sup> : Y compris inconnu et non enregistré

### Signes conventionnels utilisés

s : secret statistique (y compris entre indicateurs et entre zones géographiques)  
nd : données non disponibles ou non diffusables (ex. mauvaise qualité de géolocalisation)  
/// : absence de résultat due à la nature des choses (ex. pas d'EPCI 2015)