

## Zone étudiée

QP Dauphine (QP045009)

## Zones de comparaison

Commune : Orléans

EPCI 2015 : CA Orléans Val de Loire (Agglo)

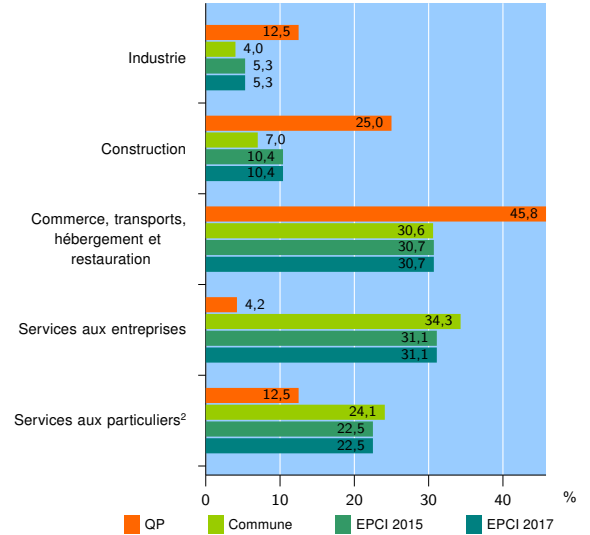
EPCI 2017 : CU Orléans Métropole

### Activité des établissements

	QP	Commune	EPCI 2015	EPCI 2017
<b>Nombre d'établissements</b>	<b>24</b>	<b>8 041</b>	<b>17 456</b>	<b>17 456</b>
Industrie	3	321	917	917
Construction	6	566	1 818	1 818
Commerce, transports, hébergement et restauration	11	2 457	5 359	5 359
Dont : commerce de gros <sup>1</sup>	2	220	750	750
commerce de détail <sup>1</sup>	4	1 388	2 526	2 526
Services aux entreprises	1	2 757	5 426	5 426
Services aux particuliers <sup>2</sup>	3	1 940	3 936	3 936
Dont : enseignement, santé et action sociale	0	1 213	2 422	2 422

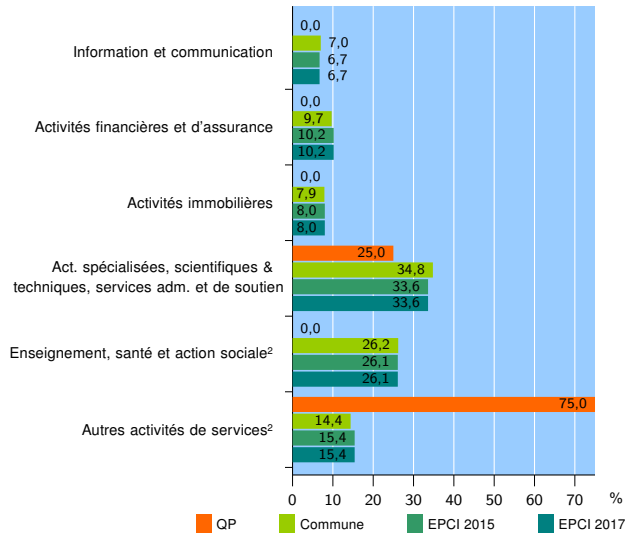
Source : Insee, Répertoire des entreprises et des établissements<sup>3</sup> (Sirene) au 31/12/2015

### Activité des établissements



Source : Insee, Répertoire des entreprises et des établissements<sup>3</sup> (Sirene) au 31/12/2015

### Activité des établissements de service



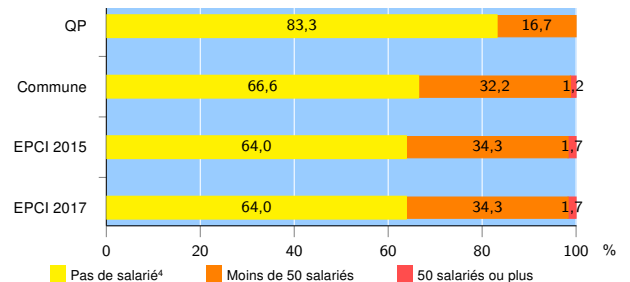
Source : Insee, Répertoire des entreprises et des établissements<sup>3</sup> (Sirene) au 31/12/2015

### Démographie d'établissements

	QP	Commune	EPCI 2015	EPCI 2017
<b>Créations et transferts d'établissements</b>	<b>2</b>	<b>1 490</b>	<b>3 045</b>	<b>3 045</b>
Part des transferts (%)	0,0	27,0	25,8	25,8
Part des créations (%)	100,0	73,0	74,2	74,2
Part d'auto-entrepreneurs parmi les créations d'établissements (%)	s	30,3	30,3	30,3
<b>Taux de créations et transferts (%)</b>	<b>8,3</b>	<b>18,5</b>	<b>17,4</b>	<b>17,4</b>

Source : Insee, Répertoire des entreprises et des établissements<sup>3</sup> (Sirene) en 2016

### Taille des établissements



Source : Insee, Répertoire des entreprises et des établissements<sup>3</sup> (Sirene) au 31/12/2015

<sup>1</sup> : À l'exception des automobiles et des motocycles

<sup>2</sup> : Les services aux particuliers sont composés de l'enseignement, santé et action sociale ainsi que des autres activités de service

<sup>3</sup> : Établissements du champ marchand non agricole

<sup>4</sup> : Y compris inconnu et non enregistré

#### Signes conventionnels utilisés

s : secret statistique (y compris entre indicateurs et entre zones géographiques)

nd : données non disponibles ou non diffusables (ex. mauvaise qualité de géolocalisation)

/// : absence de résultat due à la nature des choses (ex. pas d'EPCI 2015)