

## Tissu économique

### Zone étudiée

QP La Chaussée (QP045004)

### Zones de comparaison

Commune 2015 : Montargis

EPCI 2015 : CA Montargoise et Rives du Loing (A.M.E.)

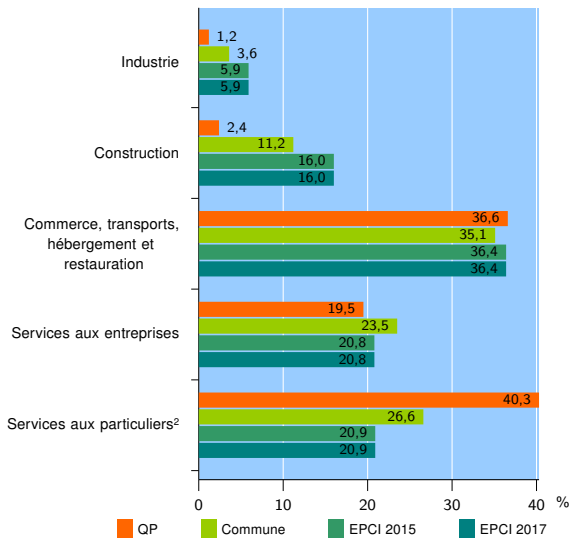
EPCI 2017 : CA Montargoise et Rives du Loing (A.M.E.)

### Activité des établissements

	QP	Commune	EPCI 2015	EPCI 2017
<b>Nombre d'établissements</b>	<b>82</b>	<b>1 410</b>	<b>3 844</b>	<b>3 844</b>
Industrie	1	51	228	228
Construction	2	158	613	613
Commerce, transports, hébergement et restauration	30	495	1 398	1 398
Dont : commerce de gros <sup>1</sup>	1	26	141	141
commerce de détail <sup>1</sup>	21	314	749	749
Services aux entreprises	16	331	800	800
Services aux particuliers <sup>2</sup>	33	375	805	805
Dont : enseignement, santé et action sociale	27	235	447	447

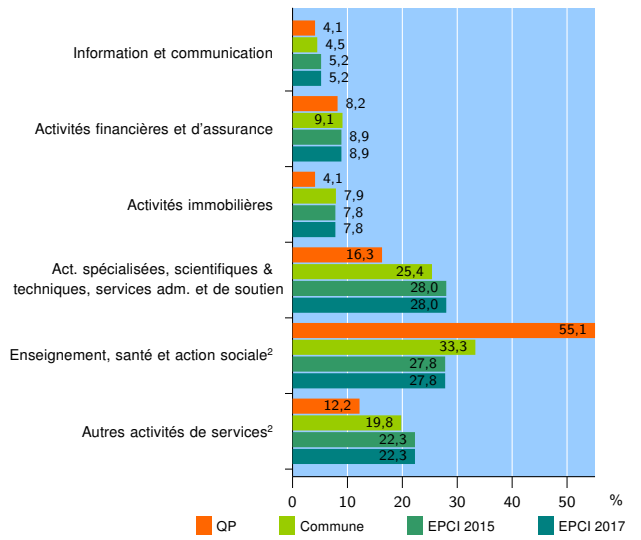
Source : Insee, Répertoire des entreprises et des établissements<sup>3</sup> (Sirene) au 31/12/2015

### Activité des établissements



Source : Insee, Répertoire des entreprises et des établissements<sup>3</sup> (Sirene) au 31/12/2015

### Activité des établissements de service



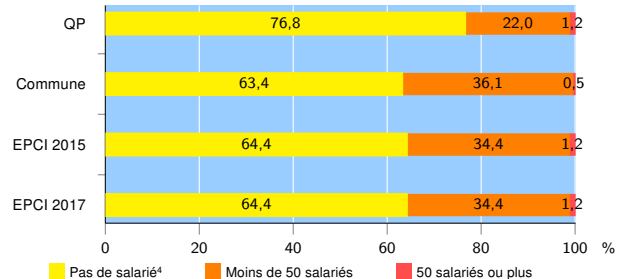
Source : Insee, Répertoire des entreprises et des établissements<sup>3</sup> (Sirene) au 31/12/2015

### Démographie d'établissements

	QP	Commune	EPCI 2015	EPCI 2017
<b>Créations et transferts d'établissements</b>	<b>20</b>	<b>189</b>	<b>581</b>	<b>581</b>
Part des transferts (%)	20,0	25,9	23,9	23,9
Part des créations (%)	80,0	74,1	76,1	76,1
Part de micro-entrepreneurs parmi les créations d'établissements (%)	62,5	37,9	43,7	43,7
<b>Taux de créations et transferts (%)</b>	<b>24,4</b>	<b>13,4</b>	<b>15,1</b>	<b>15,1</b>

Source : Insee, Répertoire des entreprises et des établissements<sup>3</sup> (Sirene) en 2016

### Taille des établissements



Source : Insee, Répertoire des entreprises et des établissements<sup>3</sup> (Sirene) au 31/12/2015

<sup>1</sup> : À l'exception des automobiles et des motocycles

<sup>2</sup> : Les services aux particuliers sont composés de l'enseignement, santé et action sociale ainsi que des autres activités de service

<sup>3</sup> : Établissements du champ marchand non agricole

<sup>4</sup> : Y compris inconnu et non enregistré

### Signes conventionnels utilisés

s : secret statistique (y compris entre indicateurs et entre zones géographiques)  
nd : données non disponibles ou non diffusables (ex. mauvaise qualité de géolocalisation)  
/// : absence de résultat due à la nature des choses (ex. pas d'EPCI 2015)