

## Tissu économique

### Zone étudiée

QP Le Plateau (QP045003)

### Zones de comparaison

Communes 2020 : Châlette-sur-Loing, Montargis, Villemandeur

EPCI 2015 : CA Montargoise et Rives du Loing (A.M.E.)

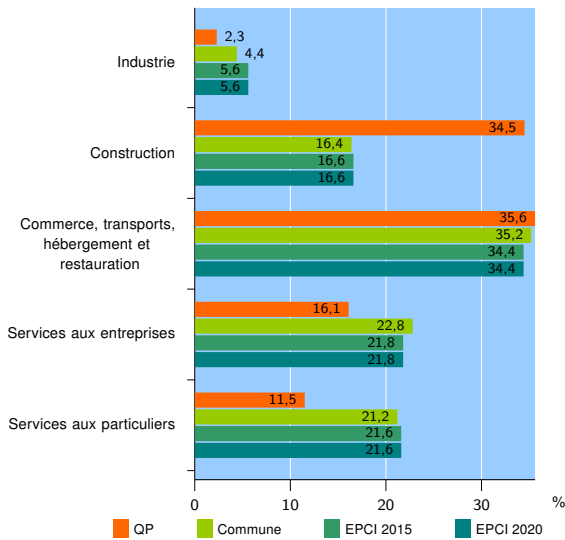
EPCI 2020 : CA Montargoise et Rives du Loing (A.M.E.)

### Activité des établissements

	QP	Commune	EPCI 2015	EPCI 2020
<b>Nombre d'établissements</b>	<b>87</b>	<b>2 660</b>	<b>4 289</b>	<b>4 289</b>
Industrie	2	117	241	241
Construction	30	437	710	710
Commerce, transports, hébergement et restauration	31	935	1 476	1 476
Dont : commerce de gros <sup>1</sup>	4	116	177	177
commerce de détail <sup>1</sup>	19	473	703	703
Services aux entreprises	14	607	934	934
Services aux particuliers	10	564	928	928
Dont : enseignement, santé et action sociale	5	319	513	513

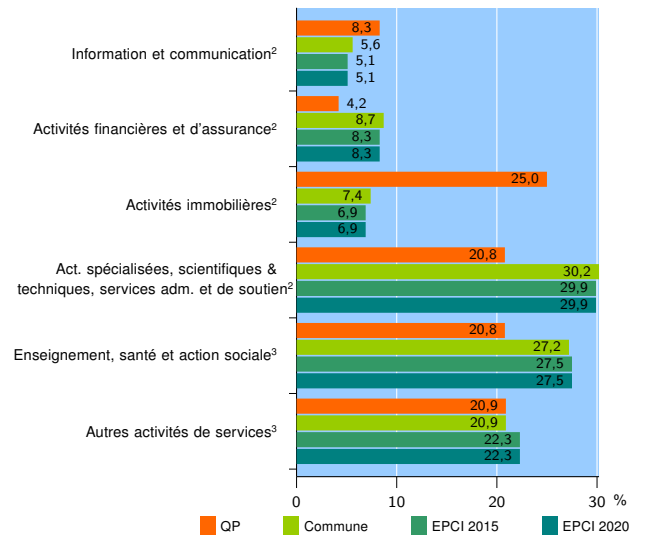
Source : Insee, Répertoire des entreprises et des établissements<sup>4</sup> (Sirene) au 31/12/2019

### Activité des établissements



Source : Insee, Répertoire des entreprises et des établissements<sup>4</sup> (Sirene) au 31/12/2019

### Activité des établissements de service



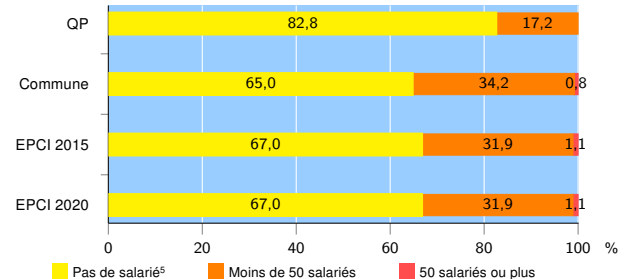
Source : Insee, Répertoire des entreprises et des établissements<sup>4</sup> (Sirene) au 31/12/2019

### Démographie d'établissements

	QP	Commune	EPCI 2015	EPCI 2020
<b>Créations et transferts d'établissements</b>	<b>41</b>	<b>458</b>	<b>744</b>	<b>744</b>
Part des transferts (%)	9,8	17,9	16,9	16,9
Part des créations (%)	90,2	82,1	83,1	83,1
Part de micro-entrepreneurs parmi les créations d'établissements (%)	75,7	57,7	61,5	61,5
<b>Taux de créations et transferts (%)</b>	<b>47,1</b>	<b>17,2</b>	<b>17,3</b>	<b>17,3</b>

Source : Insee, Répertoire des entreprises et des établissements<sup>4</sup> (Sirene) en 2020

### Taille des établissements



Source : Insee, Répertoire des entreprises et des établissements<sup>4</sup> (Sirene) au 31/12/2019

<sup>1</sup> : À l'exception des automobiles et des motocycles

<sup>2</sup> : Services aux entreprises

<sup>3</sup> : Services aux particuliers

<sup>4</sup> : Établissements du champ marchand non agricole

<sup>5</sup> : Y compris inconnu et non enregistré

### Signes conventionnels utilisés

s : secret statistique (y compris entre indicateurs et entre zones géographiques)

nd : donnée non disponible ou non diffusable

/// : donnée non calculable (ex. pas d'EPCI 2015)