

## Zone étudiée

QP Les Favignolles (QP041003)

## Zones de comparaison

Commune : Romorantin-Lanthenay

EPCI 2015 : CC du Romorantinais et du Monestois

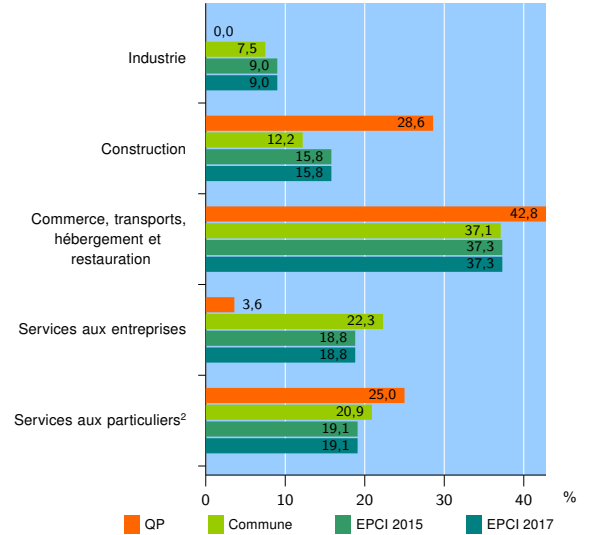
EPCI 2017 : CC du Romorantinais et du Monestois

### Activité des établissements

	QP	Commune	EPCI 2015	EPCI 2017
<b>Nombre d'établissements</b>	<b>28</b>	<b>1 161</b>	<b>1 890</b>	<b>1 890</b>
Industrie	0	87	170	170
Construction	8	142	299	299
Commerce, transports, hébergement et restauration	12	431	705	705
Dont : commerce de gros <sup>1</sup>	1	42	72	72
commerce de détail <sup>1</sup>	7	259	405	405
Services aux entreprises	1	259	356	356
Services aux particuliers <sup>2</sup>	7	242	360	360
Dont : enseignement, santé et action sociale	4	137	204	204

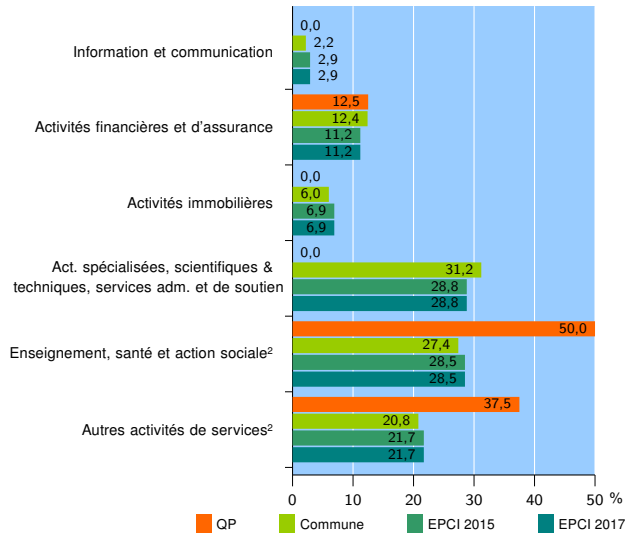
Source : Insee, Répertoire des entreprises et des établissements<sup>3</sup> (Sirene) au 31/12/2015

### Activité des établissements



Source : Insee, Répertoire des entreprises et des établissements<sup>3</sup> (Sirene) au 31/12/2015

### Activité des établissements de service



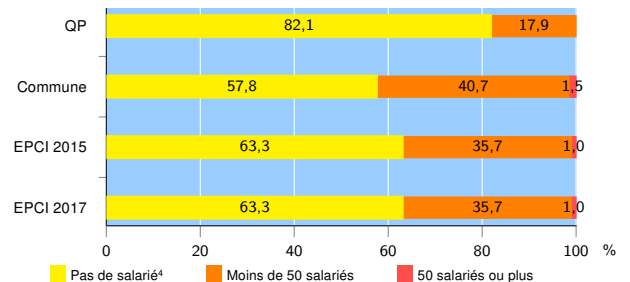
Source : Insee, Répertoire des entreprises et des établissements<sup>3</sup> (Sirene) au 31/12/2015

### Démographie d'établissements

	QP	Commune	EPCI 2015	EPCI 2017
<b>Créations et transferts d'établissements</b>	<b>13</b>	<b>185</b>	<b>291</b>	<b>291</b>
Part des transferts (%)	23,1	25,9	26,1	26,1
Part des créations (%)	76,9	74,1	73,9	73,9
Part d'auto-entrepreneurs parmi les créations d'établissements (%)	s	16,8	18,6	18,6
<b>Taux de créations et transferts (%)</b>	<b>46,4</b>	<b>15,9</b>	<b>15,4</b>	<b>15,4</b>

Source : Insee, Répertoire des entreprises et des établissements<sup>3</sup> (Sirene) en 2016

### Taille des établissements



Source : Insee, Répertoire des entreprises et des établissements<sup>3</sup> (Sirene) au 31/12/2015

<sup>1</sup> : À l'exception des automobiles et des motocycles

<sup>2</sup> : Les services aux particuliers sont composés de l'enseignement, santé et action sociale ainsi que des autres activités de service

<sup>3</sup> : Établissements du champ marchand non agricole

<sup>4</sup> : Y compris inconnu et non enregistré

#### Signes conventionnels utilisés

s : secret statistique (y compris entre indicateurs et entre zones géographiques)

nd : données non disponibles ou non diffusables (ex. mauvaise qualité de géolocalisation)

/// : absence de résultat due à la nature des choses (ex. pas d'EPCI 2015)