

## Tissu économique

### Zone étudiée

QP Kennedy - Coty - Croix Chevallier - Sarrazines (QP041001)

### Zones de comparaison

Commune 2015 : Blois

EPCI 2015 : CA de Blois Agglopolys

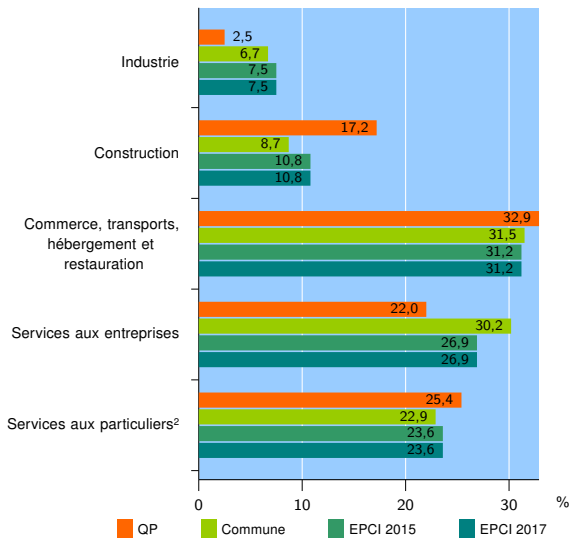
EPCI 2017 : CA de Blois Agglopolys

### Activité des établissements

	QP	Commune	EPCI 2015	EPCI 2017
<b>Nombre d'établissements</b>	<b>319</b>	<b>3 196</b>	<b>6 471</b>	<b>6 471</b>
Industrie	8	215	485	485
Construction	55	277	699	699
Commerce, transports, hébergement et restauration	105	1 006	2 017	2 017
Dont : commerce de gros <sup>1</sup>	13	102	252	252
commerce de détail <sup>1</sup>	62	488	916	916
Services aux entreprises	70	965	1 739	1 739
Services aux particuliers <sup>2</sup>	81	733	1 531	1 531
Dont : enseignement, santé et action sociale	67	492	1 003	1 003

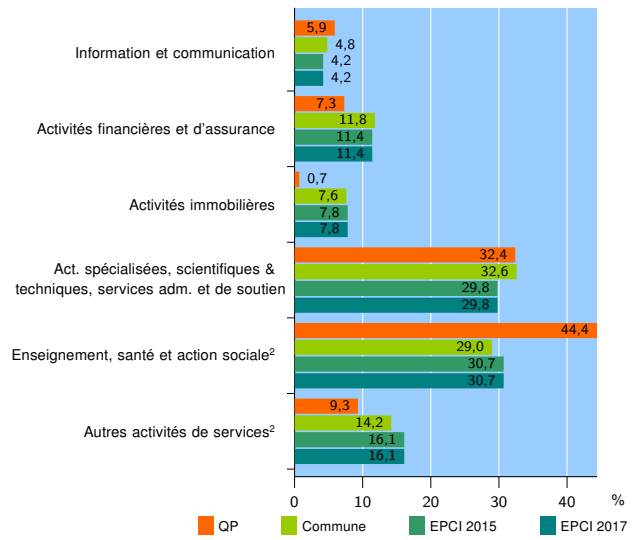
Source : Insee, Répertoire des entreprises et des établissements<sup>3</sup> (Sirene) au 31/12/2015

### Activité des établissements



Source : Insee, Répertoire des entreprises et des établissements<sup>3</sup> (Sirene) au 31/12/2015

### Activité des établissements de service



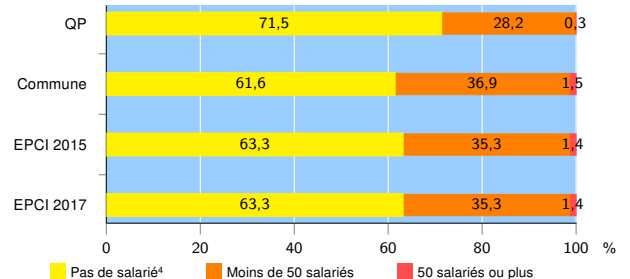
Source : Insee, Répertoire des entreprises et des établissements<sup>3</sup> (Sirene) au 31/12/2015

### Démographie d'établissements

	QP	Commune	EPCI 2015	EPCI 2017
<b>Créations et transferts d'établissements</b>	<b>84</b>	<b>529</b>	<b>1 009</b>	<b>1 009</b>
Part des transferts (%)	21,4	25,1	24,2	24,2
Part des créations (%)	78,6	74,9	75,8	75,8
Part de micro-entrepreneurs parmi les créations d'établissements (%)	65,2	43,4	45,4	45,4
<b>Taux de créations et transferts (%)</b>	<b>26,3</b>	<b>16,6</b>	<b>15,6</b>	<b>15,6</b>

Source : Insee, Répertoire des entreprises et des établissements<sup>3</sup> (Sirene) en 2016

### Taille des établissements



Source : Insee, Répertoire des entreprises et des établissements<sup>3</sup> (Sirene) au 31/12/2015

<sup>1</sup> : À l'exception des automobiles et des motocycles

<sup>2</sup> : Les services aux particuliers sont composés de l'enseignement, santé et action sociale ainsi que des autres activités de service

<sup>3</sup> : Établissements du champ marchand non agricole

<sup>4</sup> : Y compris inconnu et non enregistré

### Signes conventionnels utilisés

s : secret statistique (y compris entre indicateurs et entre zones géographiques)  
nd : données non disponibles ou non diffusables (ex. mauvaise qualité de géolocalisation)  
/// : absence de résultat due à la nature des choses (ex. pas d'EPCI 2015)