

## Zone étudiée

QP Kennedy - Coty - Croix Chevallier - Sarrazines (QP041001)

## Zones de comparaison

Commune : Blois

EPCI 2015 : CA de Blois Agglopolys

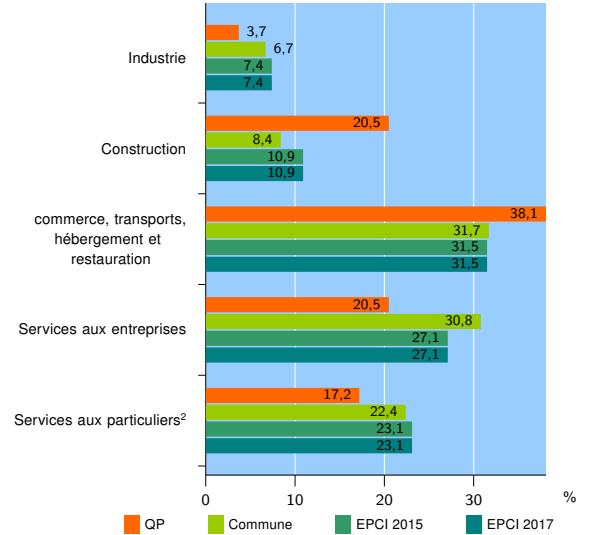
EPCI 2017 : CA de Blois Agglopolys

## Activité des établissements

	QP	Commune	EPCI 2015	EPCI 2017
<b>Nombre d'établissements</b>	<b>244</b>	<b>3 156</b>	<b>6 462</b>	<b>6 462</b>
Industrie	9	212	479	479
Construction	50	265	703	703
Commerce, transports, hébergement et restauration	93	1 000	2 039	2 039
Dont : commerce de gros <sup>1</sup>	6	104	266	266
commerce de détail <sup>1</sup>	62	492	937	937
Services aux entreprises	50	973	1 751	1 751
Services aux particuliers <sup>2</sup>	42	706	1 490	1 490
Dont : enseignement, santé et action sociale	33	474	966	966

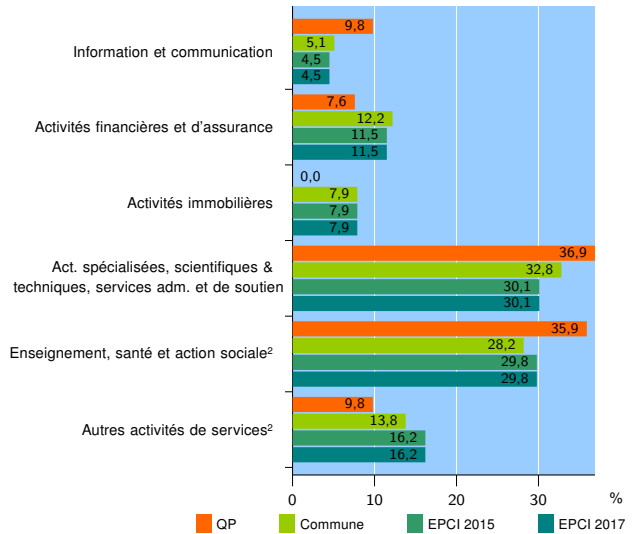
Source : Insee, Répertoire des entreprises et des établissements<sup>3</sup> (Sirene) au 01/01/2015

## Activité des établissements



Source : Insee, Répertoire des entreprises et des établissements<sup>3</sup> (Sirene) au 01/01/2015

## Activité des établissements de service



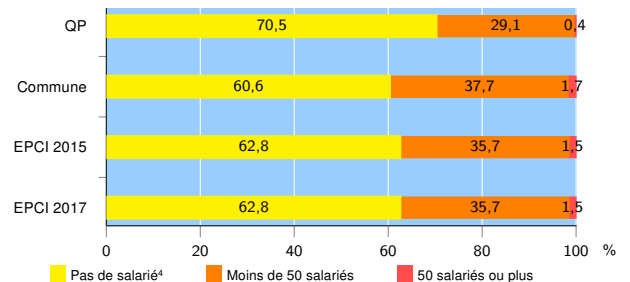
Source : Insee, Répertoire des entreprises et des établissements<sup>3</sup> (Sirene) au 01/01/2015

## Démographie d'établissements

	QP	Commune	EPCI 2015	EPCI 2017
<b>Créations et transferts d'établissements</b>	<b>71</b>	<b>507</b>	<b>928</b>	<b>928</b>
Part des transferts (%)	25,4	27,2	24,7	24,7
Part des créations (%)	74,6	72,8	75,3	75,3
Part d'auto-entrepreneurs parmi les créations d'établissements (%)	17,0	26,3	31,8	31,8
<b>Taux de créations et transferts (%)</b>	<b>29,1</b>	<b>16,1</b>	<b>14,4</b>	<b>14,4</b>

Source : Insee, Répertoire des entreprises et des établissements<sup>3</sup> (Sirene) en 2015

## Taille des établissements



Source : Insee, Répertoire des entreprises et des établissements<sup>3</sup> (Sirene) au 01/01/2015

<sup>1</sup> : À l'exception des automobiles et des motocycles

<sup>2</sup> : Les services aux particuliers sont composés de l'enseignement, santé et action sociale ainsi que des autres activités de service

<sup>3</sup> : Établissements du champ marchand non agricole

<sup>4</sup> : Y compris inconnu et non enregistré

### Signes conventionnels utilisés

s : secret statistique (y compris entre indicateurs et entre zones géographiques)

nd : données non disponibles ou non diffusables (ex. mauvaise qualité de géolocalisation)

/// : absence de résultat due à la nature des choses (ex. pas d'EPCI 2015)