

## Tissu économique

### Zone étudiée

QP Sanitas (QP037009)

### Zones de comparaison

Commune 2018 : Tours

EPCI 2015 : CA Tours (Plus)

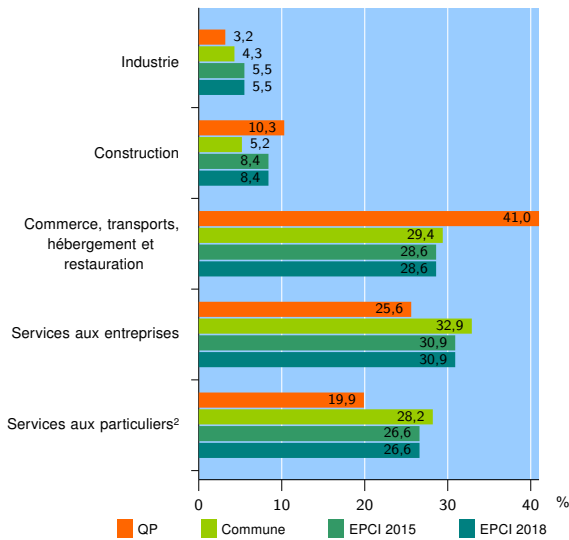
EPCI 2018 : Tours Métropole Val de Loire

### Activité des établissements

	QP	Commune	EPCI 2015	EPCI 2018
<b>Nombre d'établissements</b>	<b>156</b>	<b>9 981</b>	<b>19 677</b>	<b>19 677</b>
Industrie	5	428	1 084	1 084
Construction	16	523	1 652	1 652
Commerce, transports, hébergement et restauration	64	2 937	5 640	5 640
Dont : commerce de gros <sup>1</sup>	6	294	822	822
commerce de détail <sup>1</sup>	43	1 485	2 585	2 585
Services aux entreprises	40	3 280	6 074	6 074
Services aux particuliers <sup>2</sup>	31	2 813	5 227	5 227
Dont : enseignement, santé et action sociale	13	2 010	3 715	3 715

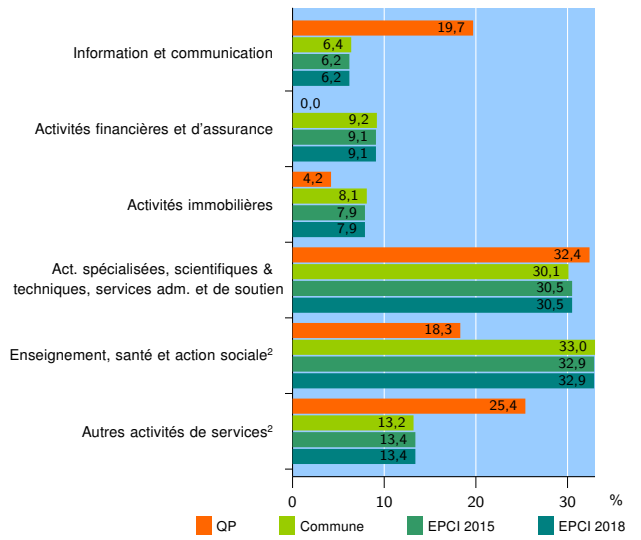
Source : Insee, Répertoire des entreprises et des établissements<sup>3</sup> (Sirene) au 31/12/2016

### Activité des établissements



Source : Insee, Répertoire des entreprises et des établissements<sup>3</sup> (Sirene) au 31/12/2016

### Activité des établissements de service



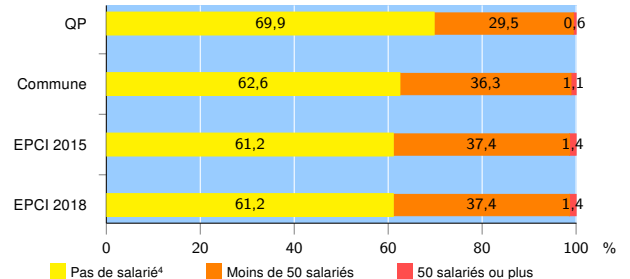
Source : Insee, Répertoire des entreprises et des établissements<sup>3</sup> (Sirene) au 31/12/2016

### Démographie d'établissements

	QP	Commune	EPCI 2015	EPCI 2018
<b>Créations et transferts d'établissements</b>	<b>49</b>	<b>1 907</b>	<b>3 661</b>	<b>3 661</b>
Part des transferts (%)	10,2	25,6	26,8	26,8
Part des créations (%)	89,8	74,4	73,2	73,2
Part de micro-entrepreneurs parmi les créations d'établissements (%)	68,2	54,4	53,2	53,2
<b>Taux de créations et transferts (%)</b>	<b>31,4</b>	<b>19,1</b>	<b>18,6</b>	<b>18,6</b>

Source : Insee, Répertoire des entreprises et des établissements<sup>3</sup> (Sirene) en 2017

### Taille des établissements



Source : Insee, Répertoire des entreprises et des établissements<sup>3</sup> (Sirene) au 31/12/2016

<sup>1</sup> : À l'exception des automobiles et des motocycles

<sup>2</sup> : Les services aux particuliers sont composés de l'enseignement, santé et action sociale ainsi que des autres activités de service

<sup>3</sup> : Établissements du champ marchand non agricole

<sup>4</sup> : Y compris inconnu et non enregistré

### Signes conventionnels utilisés

s : secret statistique (y compris entre indicateurs et entre zones géographiques)  
nd : données non disponibles ou non diffusables (ex. mauvaise qualité de géolocalisation)  
/// : absence de résultat due à la nature des choses (ex. pas d'EPCI 2015)