

## Zone étudiée

QP Rives Du Cher (QP037007)

## Zones de comparaison

Commune : Tours

EPCI 2015 : CA Tours (Plus)

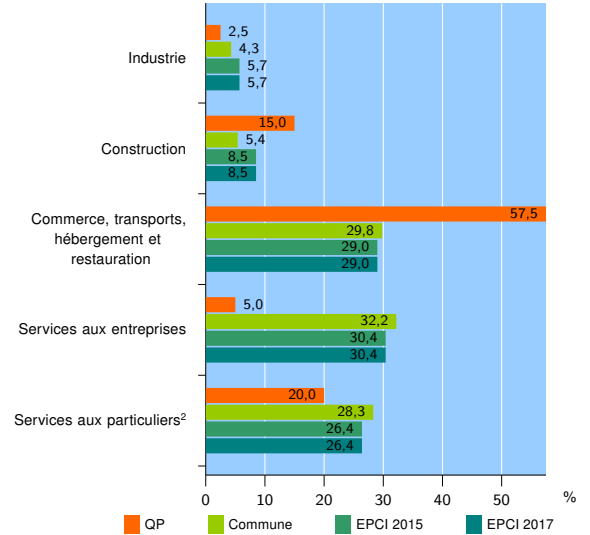
EPCI 2017 : CU Tour(S) Plus

### Activité des établissements

	QP	Commune	EPCI 2015	EPCI 2017
<b>Nombre d'établissements</b>	<b>40</b>	<b>9 886</b>	<b>19 352</b>	<b>19 352</b>
Industrie	1	429	1 090	1 090
Construction	6	528	1 650	1 650
Commerce, transports, hébergement et restauration	23	2 945	5 614	5 614
Dont : commerce de gros <sup>1</sup>	0	296	827	827
commerce de détail <sup>1</sup>	10	1 493	2 572	2 572
Services aux entreprises	2	3 184	5 887	5 887
Services aux particuliers <sup>2</sup>	8	2 800	5 111	5 111
Dont : enseignement, santé et action sociale	2	1 967	3 564	3 564

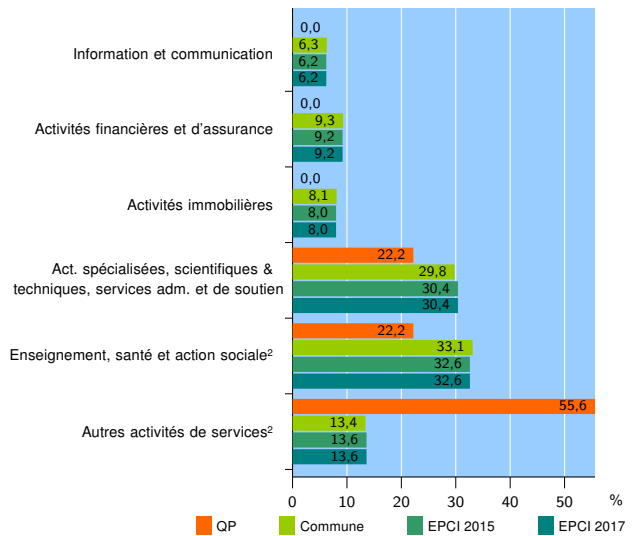
Source : Insee, Répertoire des entreprises et des établissements<sup>3</sup> (Sirene) au 31/12/2015

### Activité des établissements



Source : Insee, Répertoire des entreprises et des établissements<sup>3</sup> (Sirene) au 31/12/2015

### Activité des établissements de service



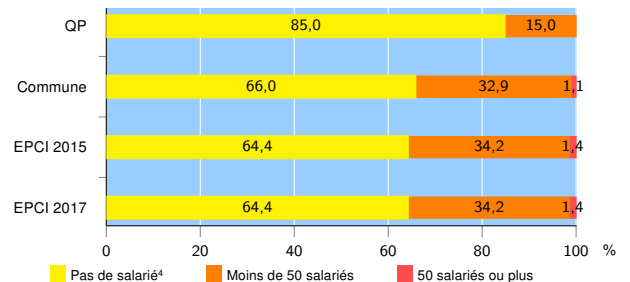
Source : Insee, Répertoire des entreprises et des établissements<sup>3</sup> (Sirene) au 31/12/2015

### Démographie d'établissements

	QP	Commune	EPCI 2015	EPCI 2017
<b>Créations et transferts d'établissements</b>	<b>10</b>	<b>1 792</b>	<b>3 390</b>	<b>3 390</b>
Part des transferts (%)	0,0	30,0	28,5	28,5
Part des créations (%)	100,0	70,0	71,5	71,5
Part d'auto-entrepreneurs parmi les créations d'établissements (%)	60,0	30,6	30,0	30,0
<b>Taux de créations et transferts (%)</b>	<b>25,0</b>	<b>18,1</b>	<b>17,5</b>	<b>17,5</b>

Source : Insee, Répertoire des entreprises et des établissements<sup>3</sup> (Sirene) en 2016

### Taille des établissements



Source : Insee, Répertoire des entreprises et des établissements<sup>3</sup> (Sirene) au 31/12/2015

<sup>1</sup> : À l'exception des automobiles et des motocycles

<sup>2</sup> : Les services aux particuliers sont composés de l'enseignement, santé et action sociale ainsi que des autres activités de service

<sup>3</sup> : Établissements du champ marchand non agricole

<sup>4</sup> : Y compris inconnu et non enregistré

#### Signes conventionnels utilisés

s : secret statistique (y compris entre indicateurs et entre zones géographiques)

nd : données non disponibles ou non diffusables (ex. mauvaise qualité de géolocalisation)

/// : absence de résultat due à la nature des choses (ex. pas d'EPCI 2015)