

## Zone étudiée

QP Saint Jean - Saint Jacques (QP036002)

## Zones de comparaison

Commune : Châteauroux

EPCI 2015 : CA Castelroussine

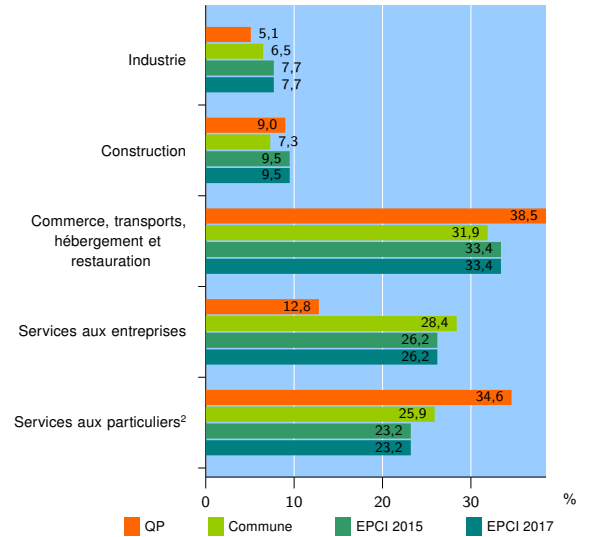
EPCI 2017 : CA Châteauroux Métropole

### Activité des établissements

	QP	Commune	EPCI 2015	EPCI 2017
<b>Nombre d'établissements</b>	<b>78</b>	<b>2 767</b>	<b>4 389</b>	<b>4 389</b>
Industrie	4	179	338	338
Construction	7	203	416	416
Commerce, transports, hébergement et restauration	30	883	1 468	1 468
Dont : commerce de gros <sup>1</sup>	2	108	201	201
commerce de détail <sup>1</sup>	15	418	669	669
Services aux entreprises	10	785	1 149	1 149
Services aux particuliers <sup>2</sup>	27	717	1 018	1 018
Dont : enseignement, santé et action sociale	21	460	619	619

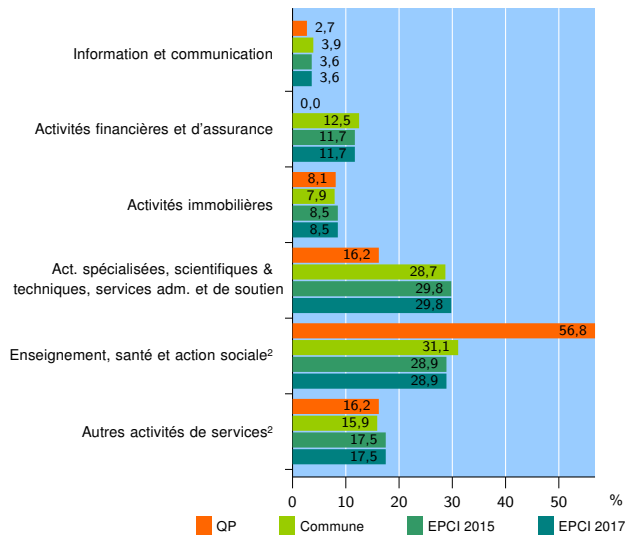
Source : Insee, Répertoire des entreprises et des établissements<sup>3</sup> (Sirene) au 31/12/2015

### Activité des établissements



Source : Insee, Répertoire des entreprises et des établissements<sup>3</sup> (Sirene) au 31/12/2015

### Activité des établissements de service



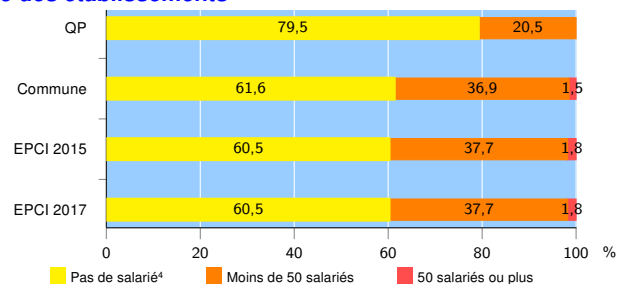
Source : Insee, Répertoire des entreprises et des établissements<sup>3</sup> (Sirene) au 31/12/2015

### Démographie d'établissements

	QP	Commune	EPCI 2015	EPCI 2017
<b>Créations et transferts d'établissements</b>	<b>21</b>	<b>344</b>	<b>546</b>	<b>546</b>
Part des transferts (%)	28,6	23,0	22,9	22,9
Part des créations (%)	71,4	77,0	77,1	77,1
Part d'auto-entrepreneurs parmi les créations d'établissements (%)	20,0	30,6	31,8	31,8
<b>Taux de créations et transferts (%)</b>	<b>26,9</b>	<b>12,4</b>	<b>12,4</b>	<b>12,4</b>

Source : Insee, Répertoire des entreprises et des établissements<sup>3</sup> (Sirene) en 2016

### Taille des établissements



Source : Insee, Répertoire des entreprises et des établissements<sup>3</sup> (Sirene) au 31/12/2015

<sup>1</sup> : À l'exception des automobiles et des motocycles

<sup>2</sup> : Les services aux particuliers sont composés de l'enseignement, santé et action sociale ainsi que des autres activités de service

<sup>3</sup> : Établissements du champ marchand non agricole

<sup>4</sup> : Y compris inconnu et non enregistré

#### Signes conventionnels utilisés

s : secret statistique (y compris entre indicateurs et entre zones géographiques)

nd : données non disponibles ou non diffusables (ex. mauvaise qualité de géolocalisation)

/// : absence de résultat due à la nature des choses (ex. pas d'EPCI 2015)