

## Tissu économique

### Zone étudiée

QP Le Val (QP028010)

### Zones de comparaison

Commune 2020 : Nogent-le-Rotrou

EPCI 2015 : CC du Perche

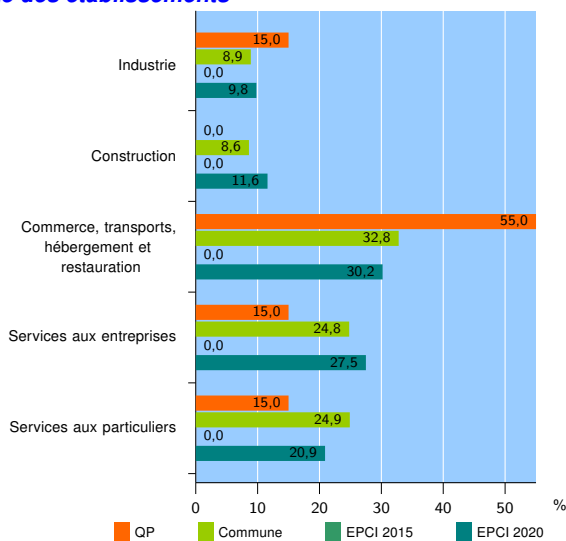
EPCI 2020 : CC du Perche

### Activité des établissements

	QP	Commune	EPCI 2015	EPCI 2020
<b>Nombre d'établissements</b>	<b>20</b>	<b>759</b>	<b>nd</b>	<b>1 313</b>
Industrie	3	68	nd	129
Construction	0	65	nd	153
Commerce, transports, hébergement et restauration	11	249	nd	396
Dont : commerce de gros <sup>1</sup>	0	21	nd	47
commerce de détail <sup>1</sup>	7	144	nd	210
Services aux entreprises	3	188	nd	361
Services aux particuliers	3	189	nd	274
Dont : enseignement, santé et action sociale	2	118	nd	150

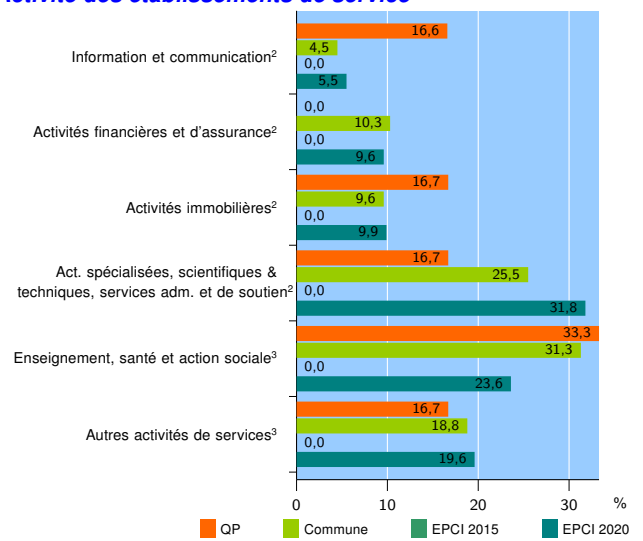
Source : Insee, Répertoire des entreprises et des établissements<sup>4</sup> (Sirene) au 31/12/2019

### Activité des établissements



Source : Insee, Répertoire des entreprises et des établissements<sup>4</sup> (Sirene) au 31/12/2019

### Activité des établissements de service



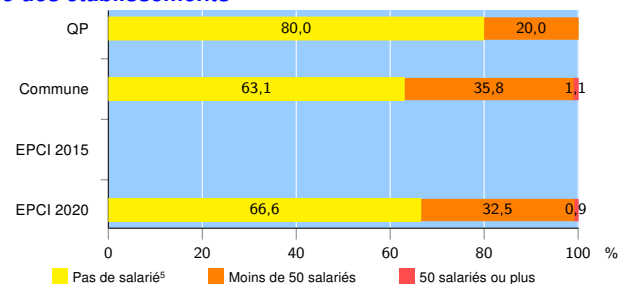
Source : Insee, Répertoire des entreprises et des établissements<sup>4</sup> (Sirene) au 31/12/2019

### Démographie d'établissements

	QP	Commune	EPCI 2015	EPCI 2020
<b>Créations et transferts d'établissements</b>	<b>3</b>	<b>99</b>	<b>nd</b>	<b>181</b>
Part des transferts (%)	33,3	25,3	nd	19,9
Part des créations (%)	66,7	74,7	nd	80,1
Part de micro-entrepreneurs parmi les créations d'établissements (%)	s	32,4	nd	41,4
<b>Taux de créations et transferts (%)</b>	<b>15,0</b>	<b>13,0</b>	<b>nd</b>	<b>13,8</b>

Source : Insee, Répertoire des entreprises et des établissements<sup>4</sup> (Sirene) en 2020

### Taille des établissements



Source : Insee, Répertoire des entreprises et des établissements<sup>4</sup> (Sirene) au 31/12/2019

<sup>1</sup> : À l'exception des automobiles et des motocycles

<sup>2</sup> : Services aux entreprises

<sup>3</sup> : Services aux particuliers

<sup>4</sup> : Établissements du champ marchand non agricole

<sup>5</sup> : Y compris inconnu et non enregistré

### Signes conventionnels utilisés

s : secret statistique (y compris entre indicateurs et entre zones géographiques)

nd : donnée non disponible ou non diffusable

/// : donnée non calculable (ex. pas d'EPCI 2015)