

## Zone étudiée

QP Les Rochelles - Barthou (QP028007)

## Zones de comparaison

Commune : Dreux

EPCI 2015 : CA du Pays de Dreux

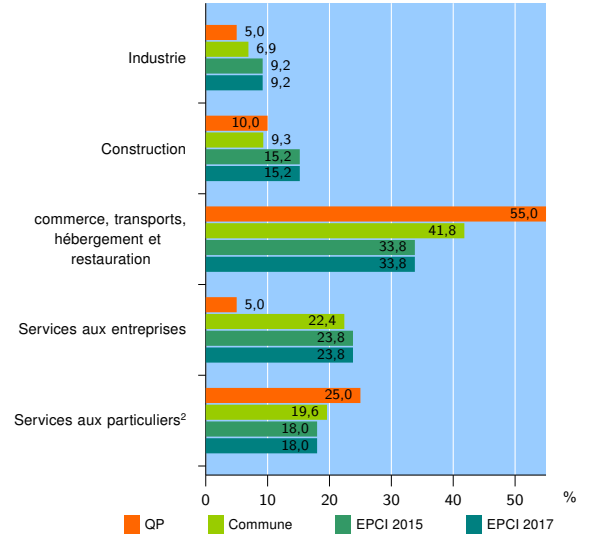
EPCI 2017 : CA du Pays de Dreux

### Activité des établissements

	QP	Commune	EPCI 2015	EPCI 2017
<b>Nombre d'établissements</b>	<b>20</b>	<b>1 805</b>	<b>6 090</b>	<b>6 090</b>
Industrie	1	124	560	560
Construction	2	167	928	928
Commerce, transports, hébergement et restauration	11	755	2 058	2 058
Dont : commerce de gros <sup>1</sup>	1	97	296	296
commerce de détail <sup>1</sup>	6	388	950	950
Services aux entreprises	1	405	1 448	1 448
Services aux particuliers <sup>2</sup>	5	354	1 096	1 096
Dont : enseignement, santé et action sociale	3	223	569	569

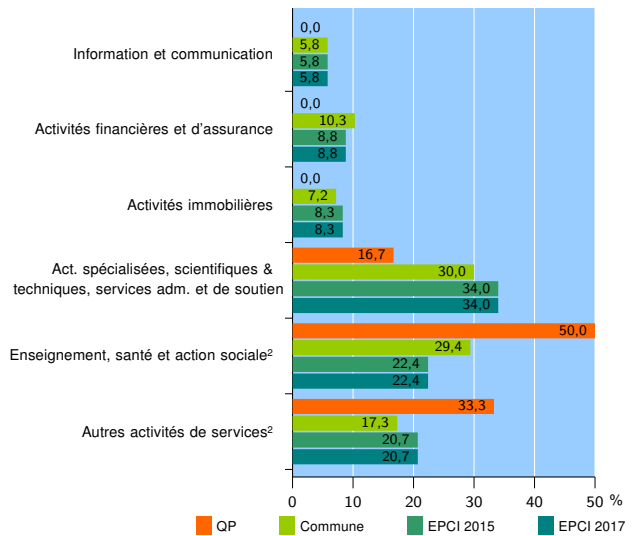
Source : Insee, Répertoire des entreprises et des établissements<sup>3</sup> (Sirene) au 01/01/2015

### Activité des établissements



Source : Insee, Répertoire des entreprises et des établissements<sup>3</sup> (Sirene) au 01/01/2015

### Activité des établissements de service



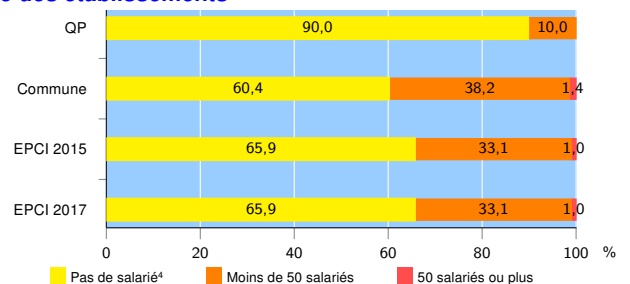
Source : Insee, Répertoire des entreprises et des établissements<sup>3</sup> (Sirene) au 01/01/2015

### Démographie d'établissements

	QP	Commune	EPCI 2015	EPCI 2017
<b>Créations et transferts d'établissements</b>	<b>8</b>	<b>276</b>	<b>966</b>	<b>966</b>
Part des transferts (%)	0,0	14,9	17,4	17,4
Part des créations (%)	100,0	85,1	82,6	82,6
Part d'auto-entrepreneurs parmi les créations d'établissements (%)	37,5	30,6	38,3	38,3
<b>Taux de créations et transferts (%)</b>	<b>40,0</b>	<b>15,3</b>	<b>15,9</b>	<b>15,9</b>

Source : Insee, Répertoire des entreprises et des établissements<sup>3</sup> (Sirene) en 2015

### Taille des établissements



Source : Insee, Répertoire des entreprises et des établissements<sup>3</sup> (Sirene) au 01/01/2015

<sup>1</sup> : À l'exception des automobiles et des motocycles

<sup>2</sup> : Les services aux particuliers sont composés de l'enseignement, santé et action sociale ainsi que des autres activités de service

<sup>3</sup> : Établissements du champ marchand non agricole

<sup>4</sup> : Y compris inconnu et non enregistré

#### Signes conventionnels utilisés

s : secret statistique (y compris entre indicateurs et entre zones géographiques)

nd : données non disponibles ou non diffusables (ex. mauvaise qualité de géolocalisation)

/// : absence de résultat due à la nature des choses (ex. pas d'EPCI 2015)