

## Tissu économique

### Zone étudiée

QP Les Raguenets (QP095041)

### Zones de comparaison

Commune 2014 : Saint-Gratien

EPCI 2015 : CA de la Vallée de Montmorency

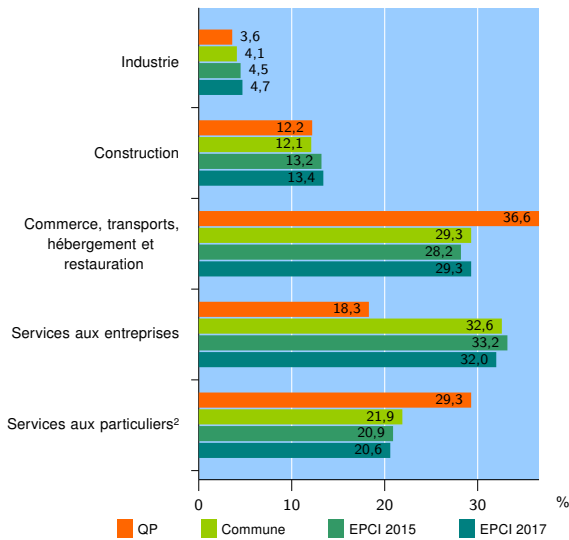
EPCI 2017 : CA Plaine Vallée

### Activité des établissements

	QP	Commune	EPCI 2015	EPCI 2017
<b>Nombre d'établissements</b>	<b>82</b>	<b>1 195</b>	<b>8 168</b>	<b>11 695</b>
Industrie	3	49	369	552
Construction	10	145	1 082	1 564
Commerce, transports, hébergement et restauration	30	350	2 302	3 429
Dont : commerce de gros <sup>1</sup>	2	50	383	557
commerce de détail <sup>1</sup>	16	145	991	1 489
Services aux entreprises	15	390	2 709	3 737
Services aux particuliers <sup>2</sup>	24	261	1 706	2 413
Dont : enseignement, santé et action sociale	19	174	1 107	1 555

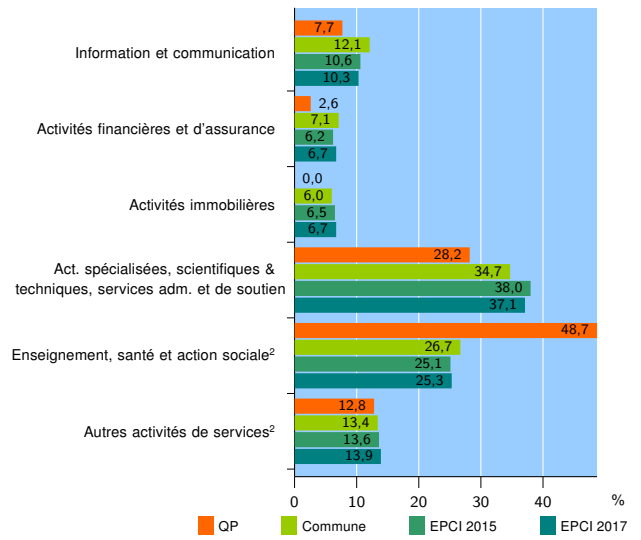
Source : Insee, Répertoire des entreprises et des établissements<sup>3</sup> (Sirene) au 01/01/2015

### Activité des établissements



Source : Insee, Répertoire des entreprises et des établissements<sup>3</sup> (Sirene) au 01/01/2015

### Activité des établissements de service



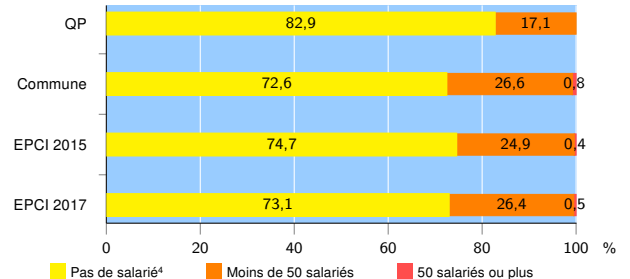
Source : Insee, Répertoire des entreprises et des établissements<sup>3</sup> (Sirene) au 01/01/2015

### Démographie d'établissements

	QP	Commune	EPCI 2015	EPCI 2017
<b>Créations et transferts d'établissements</b>	<b>22</b>	<b>210</b>	<b>1 484</b>	<b>2 114</b>
Part des transferts (%)	13,6	20,0	19,0	18,7
Part des créations (%)	86,4	80,0	81,0	81,3
Part de micro-entrepreneurs parmi les créations d'établissements (%)	63,2	51,8	58,0	55,6
<b>Taux de créations et transferts (%)</b>	<b>26,8</b>	<b>17,6</b>	<b>18,2</b>	<b>18,1</b>

Source : Insee, Répertoire des entreprises et des établissements<sup>3</sup> (Sirene) en 2015

### Taille des établissements



Source : Insee, Répertoire des entreprises et des établissements<sup>3</sup> (Sirene) au 01/01/2015

<sup>1</sup> : À l'exception des automobiles et des motocycles

<sup>2</sup> : Les services aux particuliers sont composés de l'enseignement, santé et action sociale ainsi que des autres activités de service

<sup>3</sup> : Établissements du champ marchand non agricole

<sup>4</sup> : Y compris inconnu et non enregistré

### Signes conventionnels utilisés

s : secret statistique (y compris entre indicateurs et entre zones géographiques)  
nd : données non disponibles ou non diffusables (ex. mauvaise qualité de géolocalisation)  
/// : absence de résultat due à la nature des choses (ex. pas d'EPCI 2015)