

## Tissu économique

### Zone étudiée

QP Les Chênes (QP095039)

### Zones de comparaison

Commune 2019 : Ermont

EPCI 2015 : CA Val et Forêt

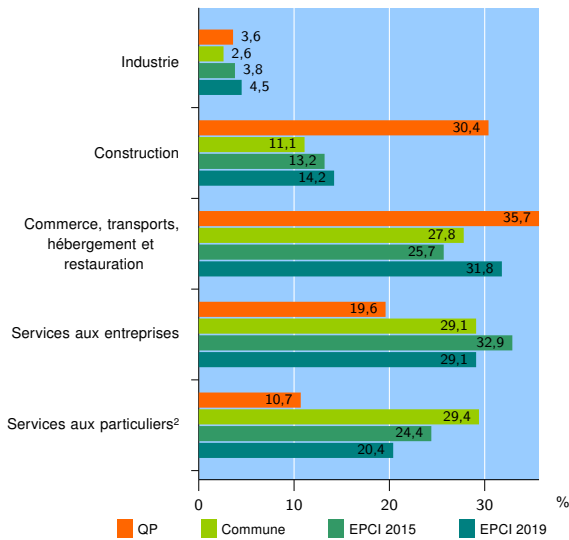
EPCI 2019 : CA Val Parisis

### Activité des établissements

	QP	Commune	EPCI 2015	EPCI 2019
<b>Nombre d'établissements</b>	<b>56</b>	<b>1 572</b>	<b>5 612</b>	<b>17 794</b>
Industrie	2	41	213	805
Construction	17	175	739	2 525
Commerce, transports, hébergement et restauration	20	436	1 442	5 662
Dont : commerce de gros <sup>1</sup>	3	48	225	812
commerce de détail <sup>1</sup>	4	176	526	2 050
Services aux entreprises	11	458	1 846	5 174
Services aux particuliers <sup>2</sup>	6	462	1 372	3 628
Dont : enseignement, santé et action sociale	3	327	948	2 321

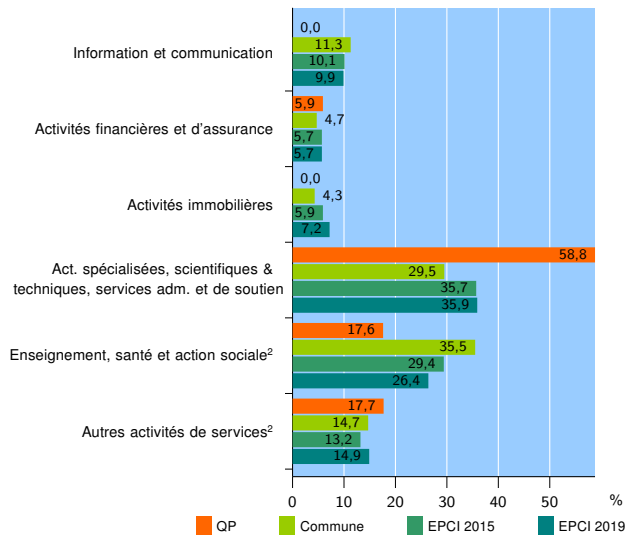
Source : Insee, Répertoire des entreprises et des établissements<sup>3</sup> (Sirene) au 31/12/2017

### Activité des établissements



Source : Insee, Répertoire des entreprises et des établissements<sup>3</sup> (Sirene) au 31/12/2017

### Activité des établissements de service



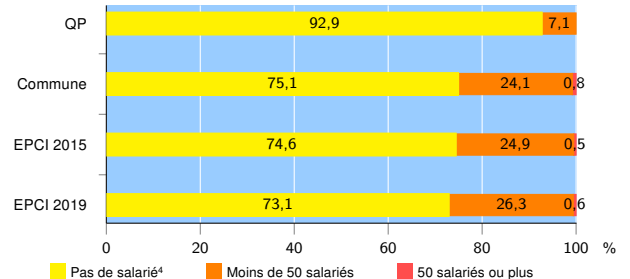
Source : Insee, Répertoire des entreprises et des établissements<sup>3</sup> (Sirene) au 31/12/2017

### Démographie d'établissements

	QP	Commune	EPCI 2015	EPCI 2019
<b>Créations et transferts d'établissements</b>	<b>19</b>	<b>428</b>	<b>1 319</b>	<b>4 338</b>
Part des transferts (%)	0,0	11,2	15,1	16,0
Part des créations (%)	100,0	88,8	84,9	84,0
Part de micro-entrepreneurs parmi les créations d'établissements (%)	57,9	66,1	60,4	60,9
<b>Taux de créations et transferts (%)</b>	<b>33,9</b>	<b>27,2</b>	<b>23,5</b>	<b>24,4</b>

Source : Insee, Répertoire des entreprises et des établissements<sup>3</sup> (Sirene) en 2018

### Taille des établissements



Source : Insee, Répertoire des entreprises et des établissements<sup>3</sup> (Sirene) au 31/12/2017

<sup>1</sup> : À l'exception des automobiles et des motocycles

<sup>2</sup> : Les services aux particuliers sont composés de l'enseignement, santé et action sociale ainsi que des autres activités de service

<sup>3</sup> : Établissements du champ marchand non agricole

<sup>4</sup> : Y compris inconnu et non enregistré

### Signes conventionnels utilisés

s : secret statistique (y compris entre indicateurs et entre zones géographiques)  
nd : données non disponibles ou non diffusables (ex. mauvaise qualité de géolocalisation)  
/// : absence de résultat due à la nature des choses (ex. pas d'EPCI 2015)