

## Tissu économique

### Zone étudiée

QP Rosiers Chantepie (QP095036)

### Zones de comparaison

Commune 2015 : Sarcelles

EPCI 2015 : CA Val de France

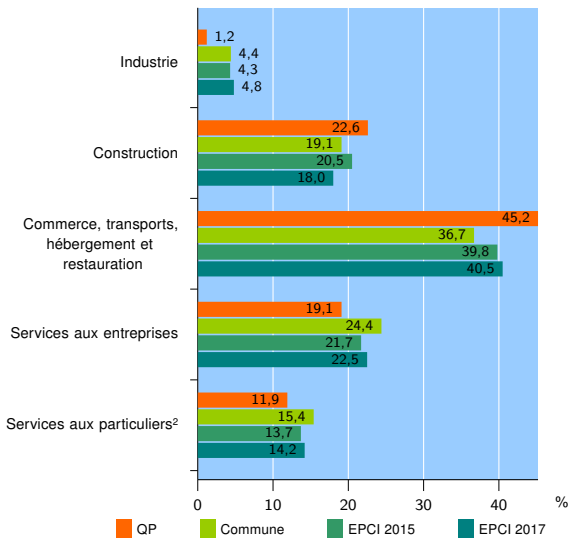
EPCI 2017 : CA Roissy Pays de France

### Activité des établissements

	QP	Commune	EPCI 2015	EPCI 2017
<b>Nombre d'établissements</b>	<b>84</b>	<b>4 471</b>	<b>11 025</b>	<b>22 388</b>
Industrie	1	196	471	1 080
Construction	19	853	2 264	4 029
Commerce, transports, hébergement et restauration	38	1 640	4 389	9 071
Dont : commerce de gros <sup>1</sup>	2	305	774	1 547
commerce de détail <sup>1</sup>	14	679	1 642	3 079
Services aux entreprises	16	1 090	2 396	5 024
Services aux particuliers <sup>2</sup>	10	692	1 505	3 184
Dont : enseignement, santé et action sociale	4	478	982	1 927

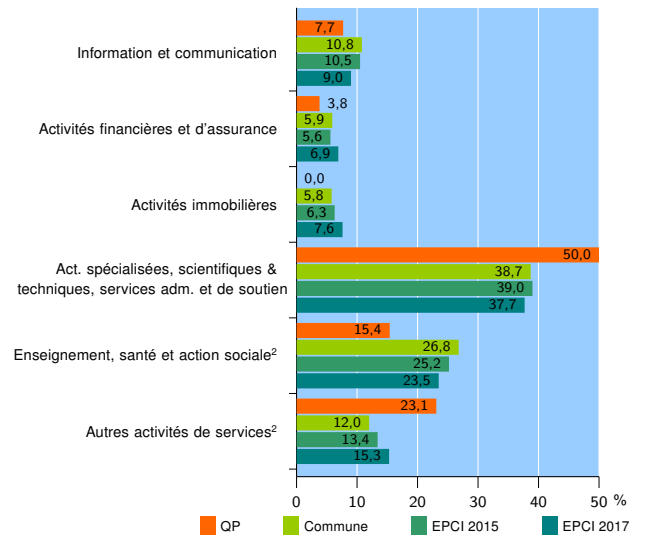
Source : Insee, Répertoire des entreprises et des établissements<sup>3</sup> (Sirene) au 31/12/2015

### Activité des établissements



Source : Insee, Répertoire des entreprises et des établissements<sup>3</sup> (Sirene) au 31/12/2015

### Activité des établissements de service



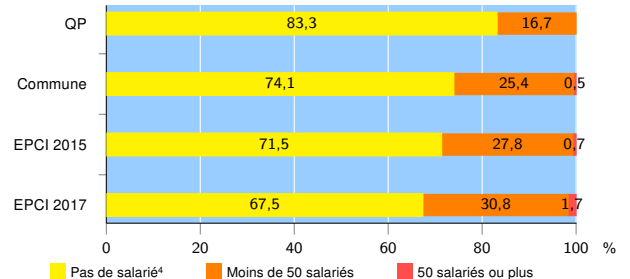
Source : Insee, Répertoire des entreprises et des établissements<sup>3</sup> (Sirene) au 31/12/2015

### Démographie d'établissements

	QP	Commune	EPCI 2015	EPCI 2017
<b>Créations et transferts d'établissements</b>	<b>27</b>	<b>866</b>	<b>2 408</b>	<b>4 437</b>
Part des transferts (%)	0,0	15,1	15,3	16,0
Part des créations (%)	100,0	84,9	84,7	84,0
Part de micro-entrepreneurs parmi les créations d'établissements (%)	63,0	44,9	44,1	43,7
<b>Taux de créations et transferts (%)</b>	<b>32,1</b>	<b>19,4</b>	<b>21,8</b>	<b>19,8</b>

Source : Insee, Répertoire des entreprises et des établissements<sup>3</sup> (Sirene) en 2016

### Taille des établissements



Source : Insee, Répertoire des entreprises et des établissements<sup>3</sup> (Sirene) au 31/12/2015

<sup>1</sup> : À l'exception des automobiles et des motocycles

<sup>2</sup> : Les services aux particuliers sont composés de l'enseignement, santé et action sociale ainsi que des autres activités de service

<sup>3</sup> : Établissements du champ marchand non agricole

<sup>4</sup> : Y compris inconnu et non enregistré

### Signes conventionnels utilisés

s : secret statistique (y compris entre indicateurs et entre zones géographiques)  
nd : données non disponibles ou non diffusables (ex. mauvaise qualité de géolocalisation)  
/// : absence de résultat due à la nature des choses (ex. pas d'EPCI 2015)