

Zone étudiée

QP Dame Blanche (QP095032)

Zones de comparaison

Commune : Garges-lès-Gonesse

EPCI 2015 : CA Val de France

EPCI 2017 : CA Roissy Pays de France

Tous les chiffres et leur documentation disponibles sur Insee.fr

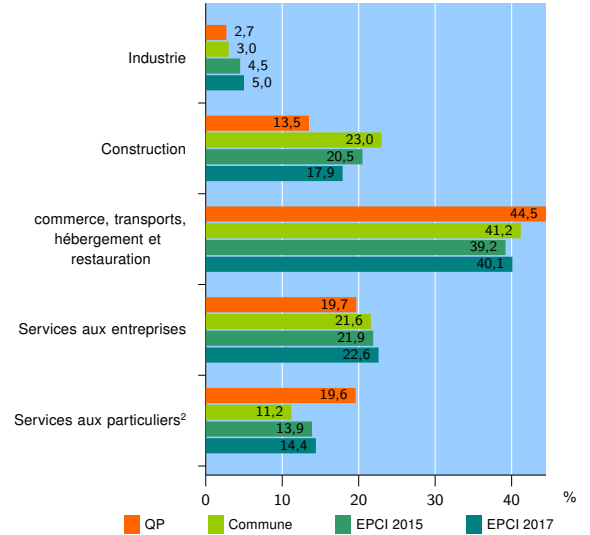
Fiche mise à jour le 06/11/2018
Version : 2017

Activité des établissements

	QP	Commune	EPCI 2015	EPCI 2017
Nombre d'établissements	897	2 225	10 543	21 489
Industrie	24	67	476	1 076
Construction	121	511	2 159	3 845
Commerce, transports, hébergement et restauration	399	918	4 137	8 612
Dont : commerce de gros ¹	45	193	758	1 513
commerce de détail ¹	197	336	1 629	3 047
Services aux entreprises	177	480	2 305	4 849
Services aux particuliers ²	176	249	1 466	3 107
Dont : enseignement, santé et action sociale	135	171	978	1 895

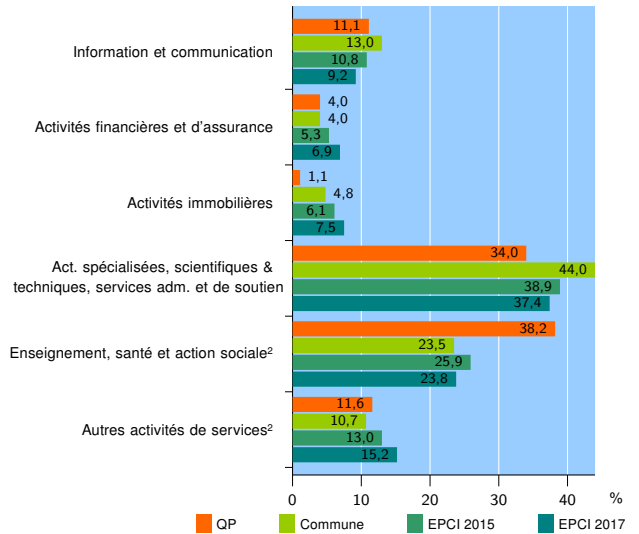
Source : Insee, Répertoire des entreprises et des établissements³ (Sirene) au 01/01/2015

Activité des établissements



Source : Insee, Répertoire des entreprises et des établissements³ (Sirene) au 01/01/2015

Activité des établissements de service



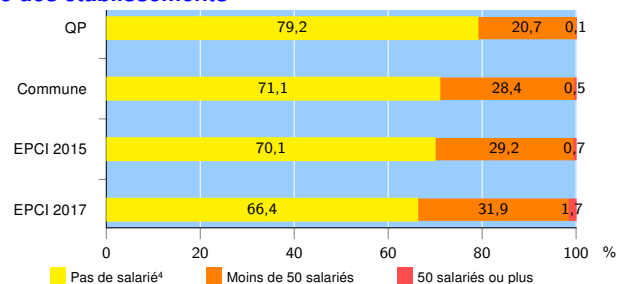
Source : Insee, Répertoire des entreprises et des établissements³ (Sirene) au 01/01/2015

Démographie d'établissements

	QP	Commune	EPCI 2015	EPCI 2017
Créations et transferts d'établissements	247	481	2 081	3 948
Part des transferts (%)	15,0	17,7	17,8	18,8
Part des créations (%)	85,0	82,3	82,2	81,2
Part d'auto-entrepreneurs parmi les créations d'établissements (%)	44,3	35,6	35,7	37,0
Taux de créations et transferts (%)	27,5	21,6	19,7	18,4

Source : Insee, Répertoire des entreprises et des établissements³ (Sirene) en 2015

Taille des établissements



Source : Insee, Répertoire des entreprises et des établissements³ (Sirene) au 01/01/2015

¹ : À l'exception des automobiles et des motocycles

² : Les services aux particuliers sont composés de l'enseignement, santé et action sociale ainsi que des autres activités de service

³ : Établissements du champ marchand non agricole

⁴ : Y compris inconnu et non enregistré

Signes conventionnels utilisés

s : secret statistique (y compris entre indicateurs et entre zones géographiques)

nd : données non disponibles ou non diffusables (ex. mauvaise qualité de géolocalisation)

/// : absence de résultat due à la nature des choses (ex. pas d'EPCI 2015)