

## Tissu économique

### Zone étudiée

QP La Sébille (QP095012)

### Zones de comparaison

Commune 2019 : Cergy

EPCI 2015 : CA de Cergy-Pontoise

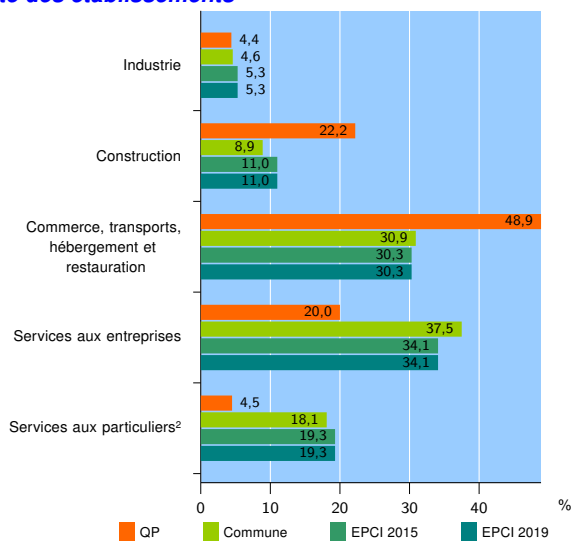
EPCI 2019 : CA de Cergy-Pontoise

### Activité des établissements

	QP	Commune	EPCI 2015	EPCI 2019
<b>Nombre d'établissements</b>	<b>45</b>	<b>4 505</b>	<b>14 556</b>	<b>14 556</b>
Industrie	2	205	779	779
Construction	10	400	1 598	1 598
Commerce, transports, hébergement et restauration	22	1 392	4 405	4 405
Dont : commerce de gros <sup>1</sup>	0	212	777	777
commerce de détail <sup>1</sup>	12	528	1 541	1 541
Services aux entreprises	9	1 691	4 967	4 967
Services aux particuliers <sup>2</sup>	2	817	2 807	2 807
Dont : enseignement, santé et action sociale	0	554	1 868	1 868

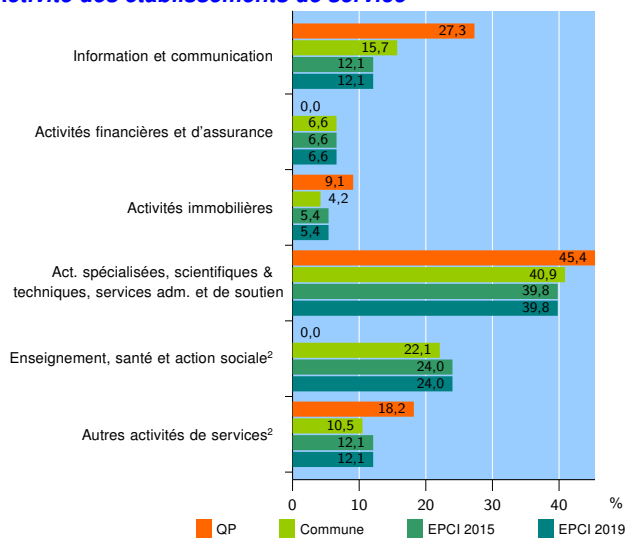
Source : Insee, Répertoire des entreprises et des établissements<sup>3</sup> (Sirene) au 31/12/2017

### Activité des établissements



Source : Insee, Répertoire des entreprises et des établissements<sup>3</sup> (Sirene) au 31/12/2017

### Activité des établissements de service



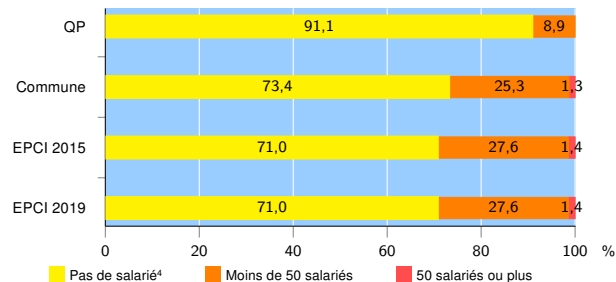
Source : Insee, Répertoire des entreprises et des établissements<sup>3</sup> (Sirene) au 31/12/2017

### Démographie d'établissements

	QP	Commune	EPCI 2015	EPCI 2019
<b>Créations et transferts d'établissements</b>	<b>10</b>	<b>1 292</b>	<b>3 657</b>	<b>3 657</b>
Part des transferts (%)	0,0	11,5	15,7	15,7
Part des créations (%)	100,0	88,5	84,3	84,3
Part de micro-entrepreneurs parmi les créations d'établissements (%)	90,0	64,2	60,7	60,7
<b>Taux de créations et transferts (%)</b>	<b>22,2</b>	<b>28,7</b>	<b>25,1</b>	<b>25,1</b>

Source : Insee, Répertoire des entreprises et des établissements<sup>3</sup> (Sirene) en 2018

### Taille des établissements



Source : Insee, Répertoire des entreprises et des établissements<sup>3</sup> (Sirene) au 31/12/2017

<sup>1</sup> : À l'exception des automobiles et des motocycles

<sup>2</sup> : Les services aux particuliers sont composés de l'enseignement, santé et action sociale ainsi que des autres activités de service

<sup>3</sup> : Établissements du champ marchand non agricole

<sup>4</sup> : Y compris inconnu et non enregistré

### Signes conventionnels utilisés

s : secret statistique (y compris entre indicateurs et entre zones géographiques)  
nd : données non disponibles ou non diffusables (ex. mauvaise qualité de géolocalisation)  
/// : absence de résultat due à la nature des choses (ex. pas d'EPCI 2015)