

## Zone étudiée

QP Le Plateau (QP094028)

## Zones de comparaison

Commune : Champigny-sur-Marne

EPCI 2015 :

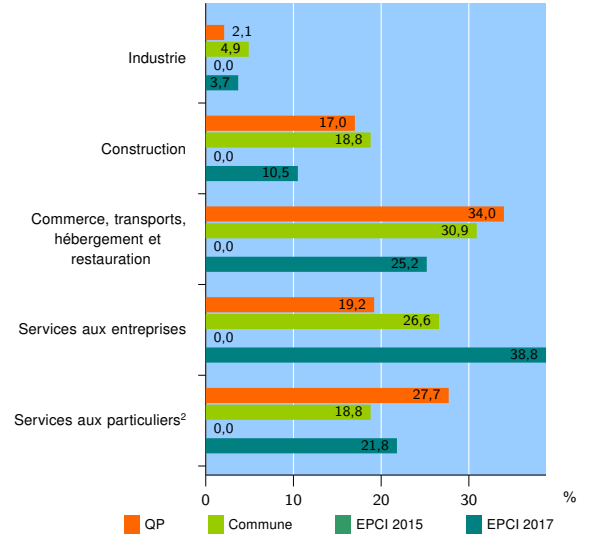
EPCI 2017 : EPT Paris Est Marne et Bois

### Activité des établissements

	QP	Commune	EPCI 2015	EPCI 2017
<b>Nombre d'établissements</b>	<b>47</b>	<b>4 535</b>	<b>///</b>	<b>39 646</b>
Industrie	1	224	///	1 461
Construction	8	852	///	4 182
Commerce, transports, hébergement et restauration	16	1 401	///	9 998
Dont : commerce de gros <sup>1</sup>	2	230	///	2 050
commerce de détail <sup>1</sup>	8	544	///	4 113
Services aux entreprises	9	1 205	///	15 377
Services aux particuliers <sup>2</sup>	13	853	///	8 628
Dont : enseignement, santé et action sociale	10	541	///	5 541

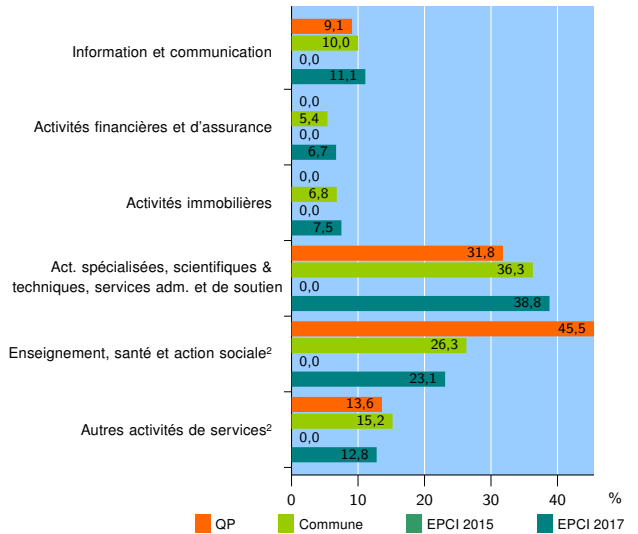
Source : Insee, Répertoire des entreprises et des établissements<sup>3</sup> (Sirene) au 31/12/2015

### Activité des établissements



Source : Insee, Répertoire des entreprises et des établissements<sup>3</sup> (Sirene) au 31/12/2015

### Activité des établissements de service



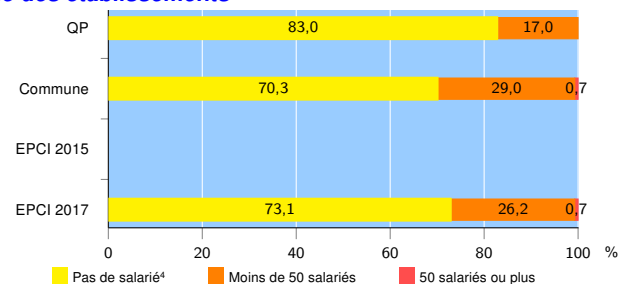
Source : Insee, Répertoire des entreprises et des établissements<sup>3</sup> (Sirene) au 31/12/2015

### Démographie d'établissements

	QP	Commune	EPCI 2015	EPCI 2017
<b>Créations et transferts d'établissements</b>	<b>13</b>	<b>984</b>	<b>///</b>	<b>8 373</b>
Part des transferts (%)	7,7	16,8	///	20,8
Part des créations (%)	92,3	83,2	///	79,2
Part d'auto-entrepreneurs parmi les créations d'établissements (%)	50,0	45,5	///	47,0
<b>Taux de créations et transferts (%)</b>	<b>27,7</b>	<b>21,7</b>	<b>///</b>	<b>21,1</b>

Source : Insee, Répertoire des entreprises et des établissements<sup>3</sup> (Sirene) en 2016

### Taille des établissements



Source : Insee, Répertoire des entreprises et des établissements<sup>3</sup> (Sirene) au 31/12/2015

<sup>1</sup> : À l'exception des automobiles et des motocycles

<sup>2</sup> : Les services aux particuliers sont composés de l'enseignement, santé et action sociale ainsi que des autres activités de service

<sup>3</sup> : Établissements du champ marchand non agricole

<sup>4</sup> : Y compris inconnu et non enregistré

#### Signes conventionnels utilisés

s : secret statistique (y compris entre indicateurs et entre zones géographiques)

nd : données non disponibles ou non diffusables (ex. mauvaise qualité de géolocalisation)

/// : absence de résultat due à la nature des choses (ex. pas d'EPCI 2015)