

Zone étudiée

QP Le Bois L'Abbé (QP094027)

Zones de comparaison

Communes : Champigny-sur-Marne, Chennevières-sur-Marne

EPCI 2015 : CA Haut Val de Marne, commune de Champigny-sur-Marne

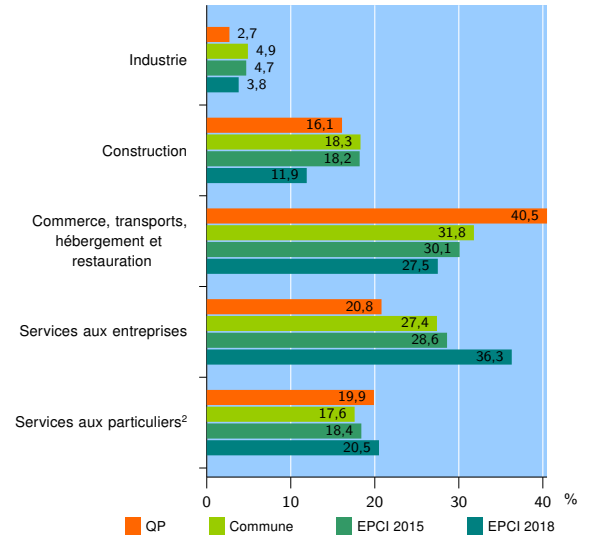
EPCI 2018 : EPT Paris Est Marne et Bois, EPT Grand Paris Sud Est Avenir

Activité des établissements

	QP	Commune	EPCI 2015	EPCI 2018
Nombre d'établissements	336	6 068	11 577	60 545
Industrie	9	296	538	2 297
Construction	54	1 109	2 111	7 177
Commerce, transports, hébergement et restauration	136	1 932	3 490	16 681
Dont : commerce de gros ¹	13	358	687	3 411
commerce de détail ¹	44	693	1 245	6 224
Services aux entreprises	70	1 661	3 310	21 974
Services aux particuliers ²	67	1 070	2 128	12 416
Dont : enseignement, santé et action sociale	37	655	1 306	8 040

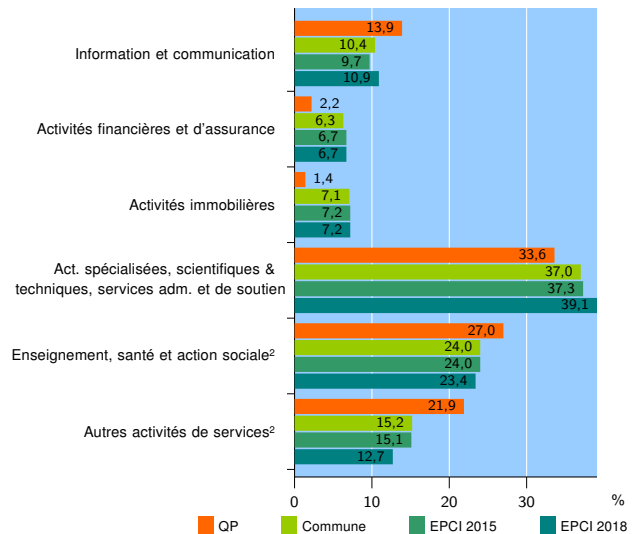
Source : Insee, Répertoire des entreprises et des établissements³ (Sirene) au 31/12/2016

Activité des établissements



Source : Insee, Répertoire des entreprises et des établissements³ (Sirene) au 31/12/2016

Activité des établissements de service



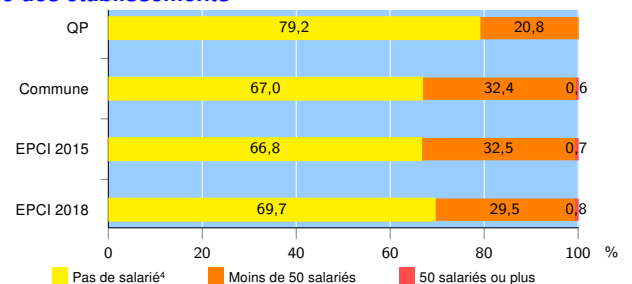
Source : Insee, Répertoire des entreprises et des établissements³ (Sirene) au 31/12/2016

Démographie d'établissements

	QP	Commune	EPCI 2015	EPCI 2018
Créations et transferts d'établissements	111	1 381	2 469	13 757
Part des transferts (%)	7,2	16,7	18,1	19,1
Part des créations (%)	92,8	83,3	81,9	80,9
Part d'auto-entrepreneurs parmi les créations d'établissements (%)	44,7	48,5	46,7	49,2
Taux de créations et transferts (%)	33,0	22,8	21,3	22,7

Source : Insee, Répertoire des entreprises et des établissements³ (Sirene) en 2017

Taille des établissements



Source : Insee, Répertoire des entreprises et des établissements³ (Sirene) au 31/12/2016

¹ : À l'exception des automobiles et des motocycles

² : Les services aux particuliers sont composés de l'enseignement, santé et action sociale ainsi que des autres activités de service

³ : Établissements du champ marchand non agricole

⁴ : Y compris inconnu et non enregistré

Signes conventionnels utilisés

s : secret statistique (y compris entre indicateurs et entre zones géographiques)
nd : données non disponibles ou non diffusables (ex. mauvaise qualité de géolocalisation)
/// : absence de résultat due à la nature des choses (ex. pas d'EPCI 2015)