

## Zone étudiée

QP Marnaudes - Bois-Perrier (QP093063)

## Zones de comparaison

Commune : Rosny-sous-Bois

EPCI 2015 :

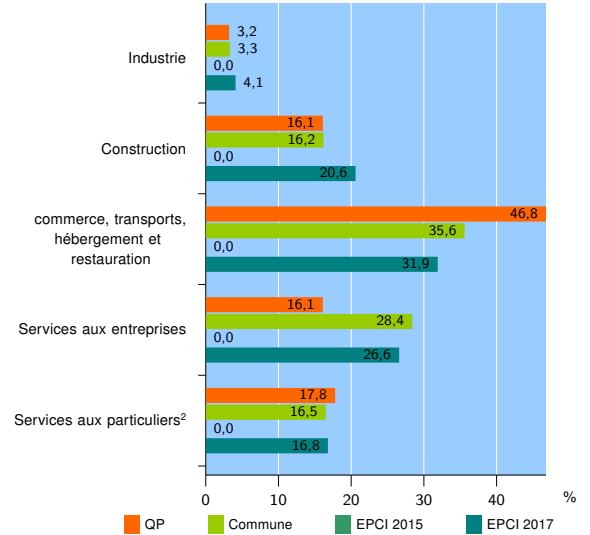
EPCI 2017 : EPT Grand Paris Grand Est

### Activité des établissements

	QP	Commune	EPCI 2015	EPCI 2017
<b>Nombre d'établissements</b>	<b>62</b>	<b>2 772</b>	<b>///</b>	<b>24 049</b>
Industrie	2	92	///	990
Construction	10	448	///	4 961
Commerce, transports, hébergement et restauration	29	988	///	7 667
Dont : commerce de gros <sup>1</sup>	2	204	///	1 401
commerce de détail <sup>1</sup>	15	471	///	3 122
Services aux entreprises	10	787	///	6 394
Services aux particuliers <sup>2</sup>	11	457	///	4 037
Dont : enseignement, santé et action sociale	5	286	///	2 462

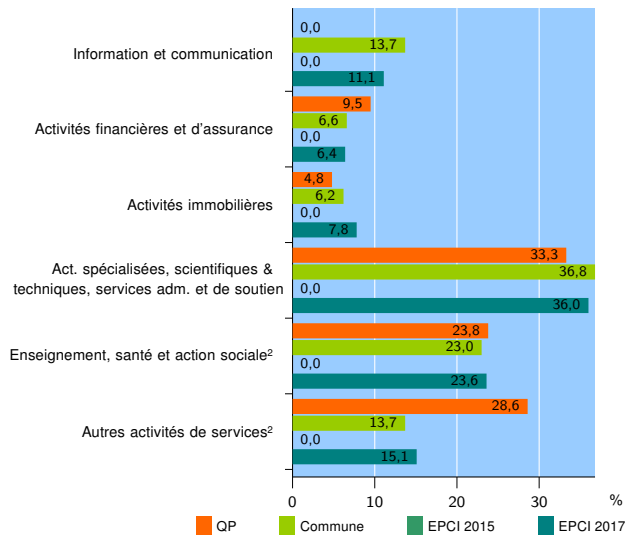
Source : Insee, Répertoire des entreprises et des établissements<sup>3</sup> (Sirene) au 01/01/2015

### Activité des établissements



Source : Insee, Répertoire des entreprises et des établissements<sup>3</sup> (Sirene) au 01/01/2015

### Activité des établissements de service



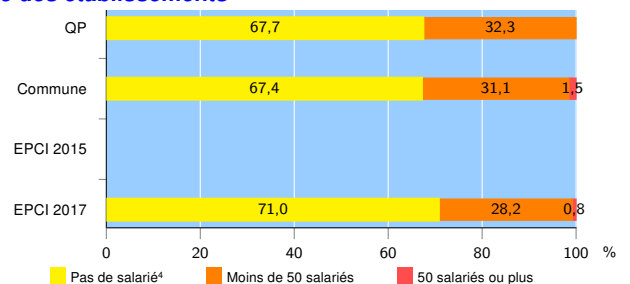
Source : Insee, Répertoire des entreprises et des établissements<sup>3</sup> (Sirene) au 01/01/2015

### Démographie d'établissements

	QP	Commune	EPCI 2015	EPCI 2017
<b>Créations et transferts d'établissements</b>	<b>17</b>	<b>604</b>	<b>///</b>	<b>5 077</b>
Part des transferts (%)	11,8	18,7	///	18,8
Part des créations (%)	88,2	81,3	///	81,2
Part d'auto-entrepreneurs parmi les créations d'établissements (%)	60,0	46,4	///	46,6
<b>Taux de créations et transferts (%)</b>	<b>27,4</b>	<b>21,8</b>	<b>///</b>	<b>21,1</b>

Source : Insee, Répertoire des entreprises et des établissements<sup>3</sup> (Sirene) en 2015

### Taille des établissements



Source : Insee, Répertoire des entreprises et des établissements<sup>3</sup> (Sirene) au 01/01/2015

<sup>1</sup> : À l'exception des automobiles et des motocycles

<sup>2</sup> : Les services aux particuliers sont composés de l'enseignement, santé et action sociale ainsi que des autres activités de service

<sup>3</sup> : Établissements du champ marchand non agricole

<sup>4</sup> : Y compris inconnu et non enregistré

#### Signes conventionnels utilisés

s : secret statistique (y compris entre indicateurs et entre zones géographiques)

nd : données non disponibles ou non diffusables (ex. mauvaise qualité de géolocalisation)

/// : absence de résultat due à la nature des choses (ex. pas d'EPCI 2015)