

## Zone étudiée

QP Mont d'Est - Palacio (QP093059)

## Zones de comparaison

Commune : Noisy-le-Grand

EPCI 2015 :

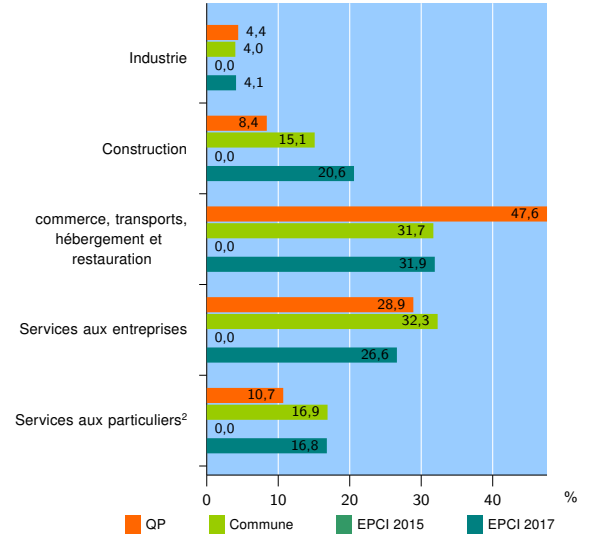
EPCI 2017 : EPT Grand Paris Grand Est

### Activité des établissements

	QP	Commune	EPCI 2015	EPCI 2017
<b>Nombre d'établissements</b>	<b>225</b>	<b>3 908</b>	<b>///</b>	<b>24 049</b>
Industrie	10	156	///	990
Construction	19	590	///	4 961
Commerce, transports, hébergement et restauration	107	1 239	///	7 667
Dont : commerce de gros <sup>1</sup>	8	230	///	1 401
commerce de détail <sup>1</sup>	70	482	///	3 122
Services aux entreprises	65	1 261	///	6 394
Services aux particuliers <sup>2</sup>	24	662	///	4 037
Dont : enseignement, santé et action sociale	13	406	///	2 462

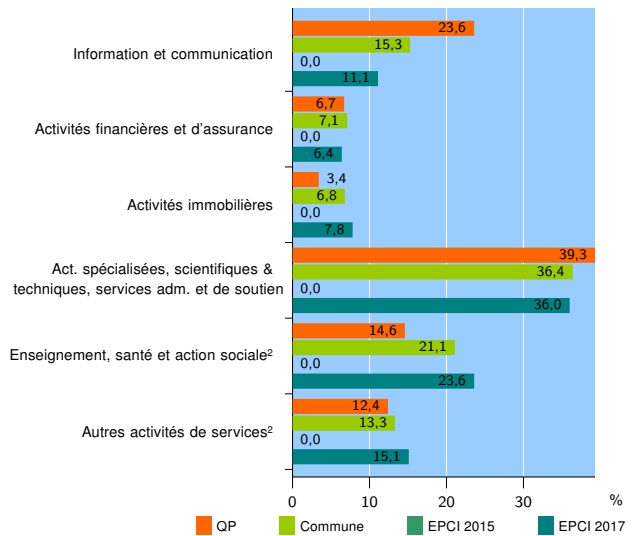
Source : Insee, Répertoire des entreprises et des établissements<sup>3</sup> (Sirene) au 01/01/2015

### Activité des établissements



Source : Insee, Répertoire des entreprises et des établissements<sup>3</sup> (Sirene) au 01/01/2015

### Activité des établissements de service



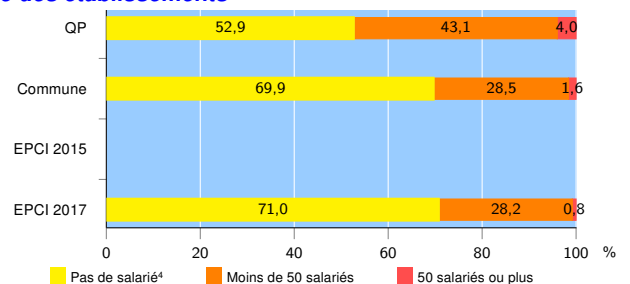
Source : Insee, Répertoire des entreprises et des établissements<sup>3</sup> (Sirene) au 01/01/2015

### Démographie d'établissements

	QP	Commune	EPCI 2015	EPCI 2017
<b>Créations et transferts d'établissements</b>	<b>90</b>	<b>835</b>	<b>///</b>	<b>5 077</b>
Part des transferts (%)	27,8	19,3	///	18,8
Part des créations (%)	72,2	80,7	///	81,2
Part d'auto-entrepreneurs parmi les créations d'établissements (%)	20,0	49,1	///	46,6
<b>Taux de créations et transferts (%)</b>	<b>40,0</b>	<b>21,4</b>	<b>///</b>	<b>21,1</b>

Source : Insee, Répertoire des entreprises et des établissements<sup>3</sup> (Sirene) en 2015

### Taille des établissements



Source : Insee, Répertoire des entreprises et des établissements<sup>3</sup> (Sirene) au 01/01/2015

<sup>1</sup> : À l'exception des automobiles et des motocycles

<sup>2</sup> : Les services aux particuliers sont composés de l'enseignement, santé et action sociale ainsi que des autres activités de service

<sup>3</sup> : Établissements du champ marchand non agricole

<sup>4</sup> : Y compris inconnu et non enregistré

#### Signes conventionnels utilisés

s : secret statistique (y compris entre indicateurs et entre zones géographiques)

nd : données non disponibles ou non diffusables (ex. mauvaise qualité de géolocalisation)

/// : absence de résultat due à la nature des choses (ex. pas d'EPCI 2015)