

Zone étudiée

QP Quartier Politique De La Ville (QP093049)

Zones de comparaison

Commune : Villetaneuse

EPCI 2015 : CA Plaine Commune

EPCI 2017 : EPT Plaine Commune

Tous les chiffres et leur documentation disponibles sur Insee.fr

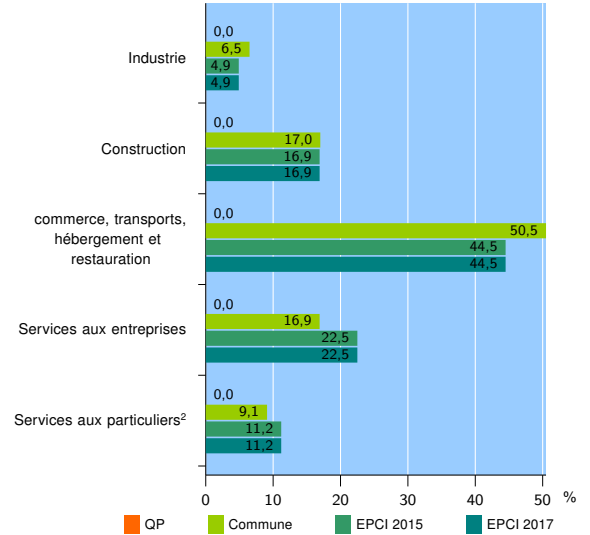
Fiche mise à jour le 06/11/2018
Version : 2017

Activité des établissements

	QP	Commune	EPCI 2015	EPCI 2017
Nombre d'établissements	nd	552	32 372	32 372
Industrie	nd	36	1 577	1 577
Construction	nd	94	5 477	5 477
Commerce, transports, hébergement et restauration	nd	279	14 401	14 401
Dont : commerce de gros ¹	nd	53	3 647	3 647
commerce de détail ¹	nd	97	5 309	5 309
Services aux entreprises	nd	93	7 302	7 302
Services aux particuliers ²	nd	50	3 615	3 615
Dont : enseignement, santé et action sociale	nd	28	2 039	2 039

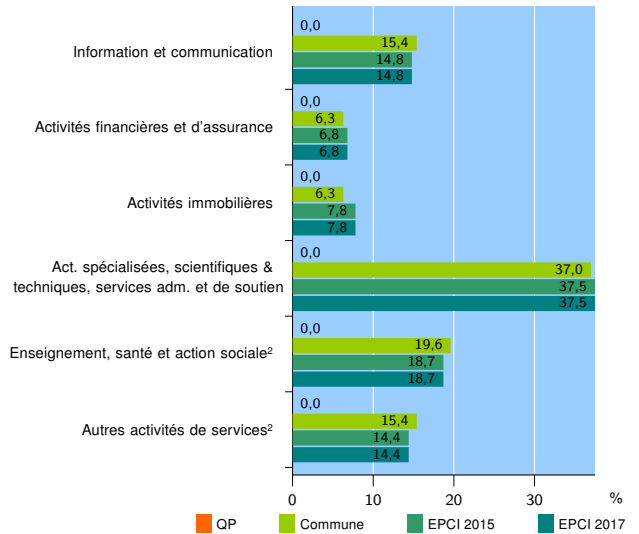
Source : Insee, Répertoire des entreprises et des établissements³ (Sirene) au 01/01/2015

Activité des établissements



Source : Insee, Répertoire des entreprises et des établissements³ (Sirene) au 01/01/2015

Activité des établissements de service



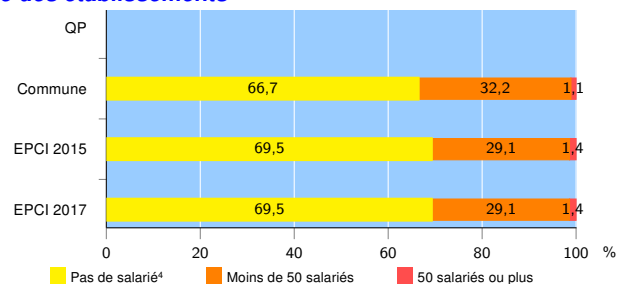
Source : Insee, Répertoire des entreprises et des établissements³ (Sirene) au 01/01/2015

Démographie d'établissements

	QP	Commune	EPCI 2015	EPCI 2017
Créations et transferts d'établissements	nd	122	6 908	6 908
Part des transferts (%)	nd	9,0	21,3	21,3
Part des créations (%)	nd	91,0	78,7	78,7
Part d'auto-entrepreneurs parmi les créations d'établissements (%)	nd	46,8	39,4	39,4
Taux de créations et transferts (%)	nd	22,1	21,3	21,3

Source : Insee, Répertoire des entreprises et des établissements³ (Sirene) en 2015

Taille des établissements



Source : Insee, Répertoire des entreprises et des établissements³ (Sirene) au 01/01/2015

¹ : À l'exception des automobiles et des motocycles

² : Les services aux particuliers sont composés de l'enseignement, santé et action sociale ainsi que des autres activités de service

³ : Établissements du champ marchand non agricole

⁴ : Y compris inconnu et non enregistré

Signes conventionnels utilisés

s : secret statistique (y compris entre indicateurs et entre zones géographiques)

nd : données non disponibles ou non diffusables (ex. mauvaise qualité de géolocalisation)

/// : absence de résultat due à la nature des choses (ex. pas d'EPCI 2015)