

Zone étudiée

QP Centre Ville - Chatenay - Maroc - Poètes (QP093035)

Zones de comparaison

Communes : Pierrefitte-sur-Seine, Stains

EPCI 2015 : CA Plaine Commune

EPCI 2017 : EPT Plaine Commune

Tous les chiffres et leur documentation disponibles sur Insee.fr

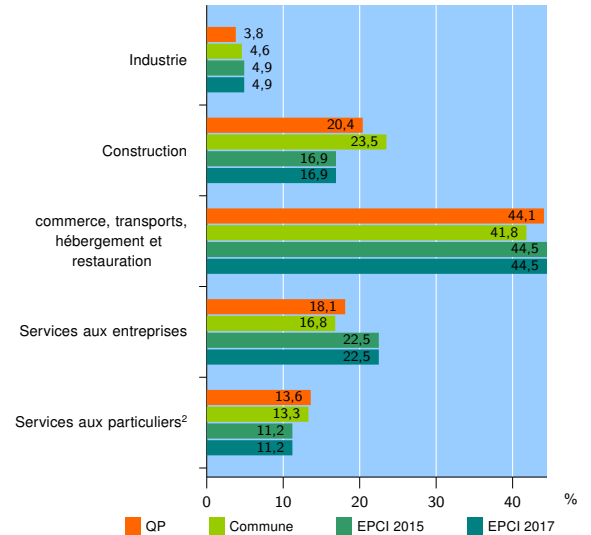
Fiche mise à jour le 06/11/2018
Version : 2017

Activité des établissements

	QP	Commune	EPCI 2015	EPCI 2017
Nombre d'établissements	426	3 441	32 372	32 372
Industrie	16	159	1 577	1 577
Construction	87	810	5 477	5 477
Commerce, transports, hébergement et restauration	188	1 437	14 401	14 401
Dont : commerce de gros ¹	20	220	3 647	3 647
commerce de détail ¹	79	480	5 309	5 309
Services aux entreprises	77	579	7 302	7 302
Services aux particuliers ²	58	456	3 615	3 615
Dont : enseignement, santé et action sociale	28	291	2 039	2 039

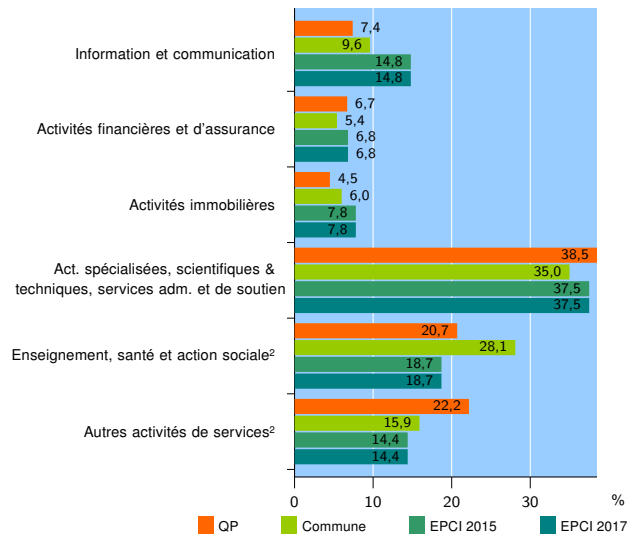
Source : Insee, Répertoire des entreprises et des établissements³ (Sirene) au 01/01/2015

Activité des établissements



Source : Insee, Répertoire des entreprises et des établissements³ (Sirene) au 01/01/2015

Activité des établissements de service



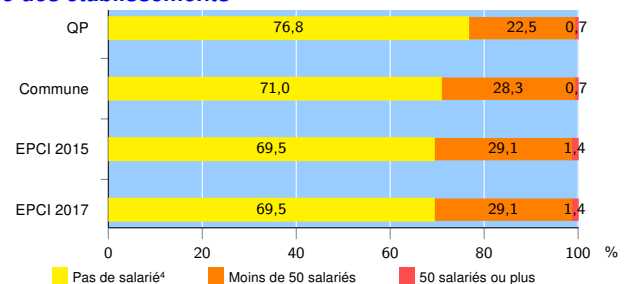
Source : Insee, Répertoire des entreprises et des établissements³ (Sirene) au 01/01/2015

Démographie d'établissements

	QP	Commune	EPCI 2015	EPCI 2017
Créations et transferts d'établissements	98	724	6 908	6 908
Part des transferts (%)	17,3	14,8	21,3	21,3
Part des créations (%)	82,7	85,2	78,7	78,7
Part d'auto-entrepreneurs parmi les créations d'établissements (%)	33,3	42,6	39,4	39,4
Taux de créations et transferts (%)	23,0	21,0	21,3	21,3

Source : Insee, Répertoire des entreprises et des établissements³ (Sirene) en 2015

Taille des établissements



Source : Insee, Répertoire des entreprises et des établissements³ (Sirene) au 01/01/2015

¹ : À l'exception des automobiles et des motocycles

² : Les services aux particuliers sont composés de l'enseignement, santé et action sociale ainsi que des autres activités de service

³ : Établissements du champ marchand non agricole

⁴ : Y compris inconnu et non enregistré

Signes conventionnels utilisés

s : secret statistique (y compris entre indicateurs et entre zones géographiques)

nd : données non disponibles ou non diffusables (ex. mauvaise qualité de géolocalisation)

/// : absence de résultat due à la nature des choses (ex. pas d'EPCI 2015)