

Zone étudiée

QP Bel Air - Grands Pêcheurs - Ruffins - Le Morillon (QP093018)

Zones de comparaison

Commune : Montreuil

EPCI 2015 : CA Est Ensemble

EPCI 2017 : EPT Est Ensemble

Tous les chiffres et leur documentation disponibles sur Insee.fr

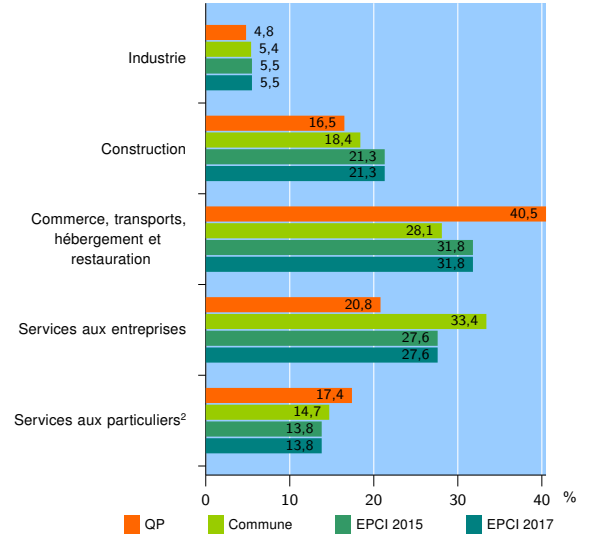
Fiche mise à jour le 07/11/2018
Version : 2018

Activité des établissements

	QP	Commune	EPCI 2015	EPCI 2017
Nombre d'établissements	375	11 392	36 299	36 299
Industrie	18	608	2 001	2 001
Construction	62	2 098	7 724	7 724
Commerce, transports, hébergement et restauration	152	3 205	11 541	11 541
Dont : commerce de gros ¹	16	820	2 915	2 915
commerce de détail ¹	59	990	3 552	3 552
Services aux entreprises	78	3 803	10 036	10 036
Services aux particuliers ²	65	1 678	4 997	4 997
Dont : enseignement, santé et action sociale	38	897	2 775	2 775

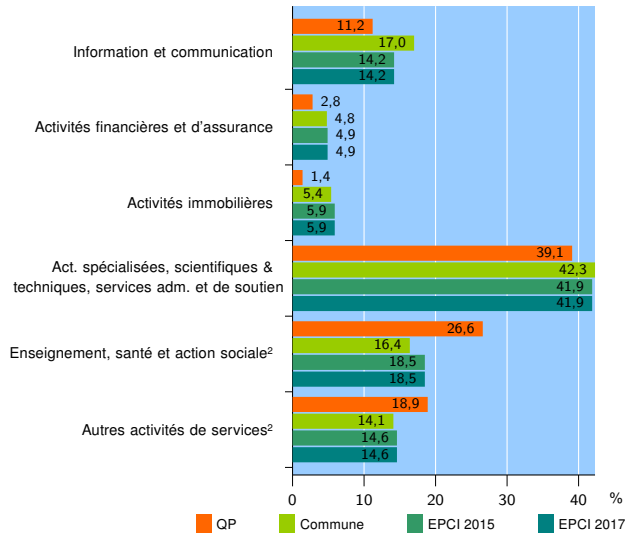
Source : Insee, Répertoire des entreprises et des établissements³ (Sirene) au 31/12/2015

Activité des établissements



Source : Insee, Répertoire des entreprises et des établissements³ (Sirene) au 31/12/2015

Activité des établissements de service



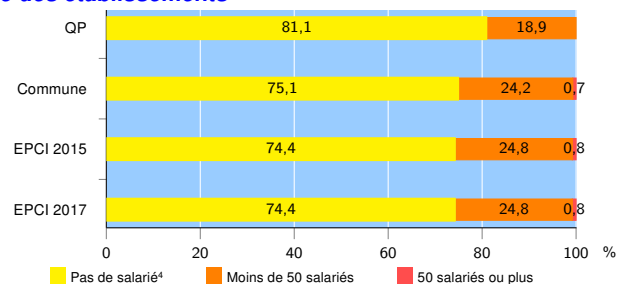
Source : Insee, Répertoire des entreprises et des établissements³ (Sirene) au 31/12/2015

Démographie d'établissements

	QP	Commune	EPCI 2015	EPCI 2017
Créations et transferts d'établissements	122	2 610	8 652	8 652
Part des transferts (%)	9,8	27,2	24,3	24,3
Part des créations (%)	90,2	72,8	75,7	75,7
Part d'auto-entrepreneurs parmi les créations d'établissements (%)	65,5	51,0	45,4	45,4
Taux de créations et transferts (%)	32,5	22,9	23,8	23,8

Source : Insee, Répertoire des entreprises et des établissements³ (Sirene) en 2016

Taille des établissements



Source : Insee, Répertoire des entreprises et des établissements³ (Sirene) au 31/12/2015

¹ : À l'exception des automobiles et des motocycles

² : Les services aux particuliers sont composés de l'enseignement, santé et action sociale ainsi que des autres activités de service

³ : Établissements du champ marchand non agricole

⁴ : Y compris inconnu et non enregistré

Signes conventionnels utilisés

s : secret statistique (y compris entre indicateurs et entre zones géographiques)

nd : données non disponibles ou non diffusables (ex. mauvaise qualité de géolocalisation)

/// : absence de résultat due à la nature des choses (ex. pas d'EPCI 2015)