

## Tissu économique

### Zone étudiée

QP Quartier Avenir Parisien (QP093004)

### Zones de comparaison

Commune 2020 : Drancy

EPCI 2015 : CA de l'Aéroport du Bourget

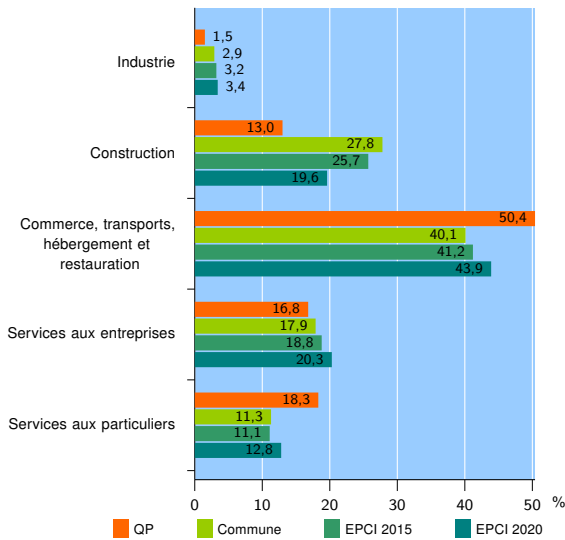
EPCI 2020 : EPT Paris terres d'envol

### Activité des établissements

	QP	Commune	EPCI 2015	EPCI 2020
<b>Nombre d'établissements</b>	<b>131</b>	<b>6 005</b>	<b>7 922</b>	<b>26 822</b>
Industrie	2	174	254	903
Construction	17	1 669	2 034	5 265
Commerce, transports, hébergement et restauration	66	2 411	3 262	11 770
Dont : commerce de gros <sup>1</sup>	5	340	449	1 662
commerce de détail <sup>1</sup>	16	785	999	3 269
Services aux entreprises	22	1 075	1 489	5 448
Services aux particuliers	24	676	883	3 436
Dont : enseignement, santé et action sociale	14	347	474	2 085

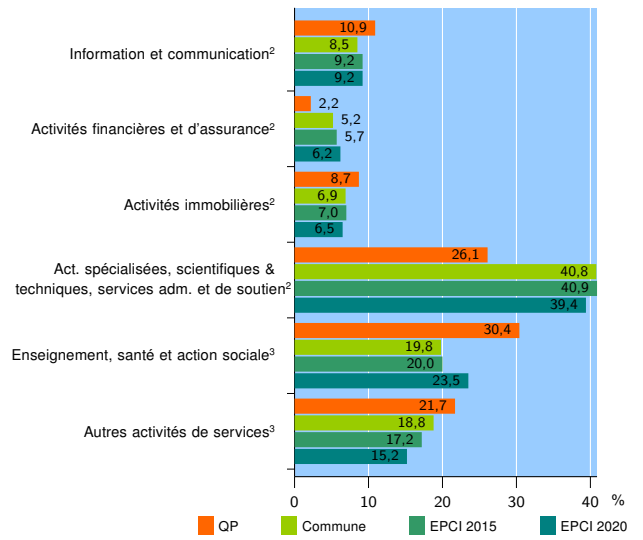
Source : Insee, Répertoire des entreprises et des établissements<sup>4</sup> (Sirene) au 31/12/2018

### Activité des établissements



Source : Insee, Répertoire des entreprises et des établissements<sup>4</sup> (Sirene) au 31/12/2018

### Activité des établissements de service



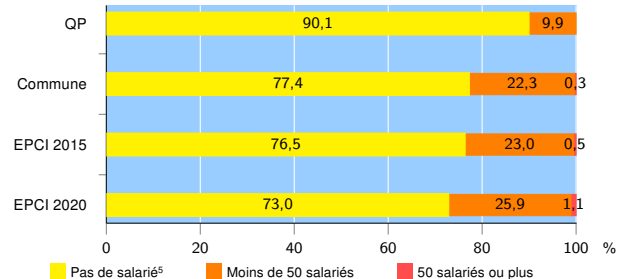
Source : Insee, Répertoire des entreprises et des établissements<sup>4</sup> (Sirene) au 31/12/2018

### Démographie d'établissements

	QP	Commune	EPCI 2015	EPCI 2020
<b>Créations et transferts d'établissements</b>	<b>41</b>	<b>1 862</b>	<b>2 416</b>	<b>7 588</b>
Part des transferts (%)	2,4	17,2	16,6	13,8
Part des créations (%)	97,6	82,8	83,4	86,2
Part de micro-entrepreneurs parmi les créations d'établissements (%)	85,0	59,4	61,1	62,9
<b>Taux de créations et transferts (%)</b>	<b>31,3</b>	<b>31,0</b>	<b>30,5</b>	<b>28,3</b>

Source : Insee, Répertoire des entreprises et des établissements<sup>4</sup> (Sirene) en 2019

### Taille des établissements



Source : Insee, Répertoire des entreprises et des établissements<sup>4</sup> (Sirene) au 31/12/2018

<sup>1</sup> : À l'exception des automobiles et des motocycles

<sup>2</sup> : Services aux entreprises

<sup>3</sup> : Services aux particuliers

<sup>4</sup> : Établissements du champ marchand non agricole

<sup>5</sup> : Y compris inconnu et non enregistré

### Signes conventionnels utilisés

s : secret statistique (y compris entre indicateurs et entre zones géographiques)

nd : données non disponibles ou non diffusables (ex. mauvaise qualité de géolocalisation)

/// : absence de résultat due à la nature des choses (ex. pas d'EPCI 2015)