

## Zone étudiée

QP Secteur Gare - Aviatc (QP093001)

## Zones de comparaison

Commune : Le Bourget

EPCI 2015 : CA de l'Aéroport du Bourget

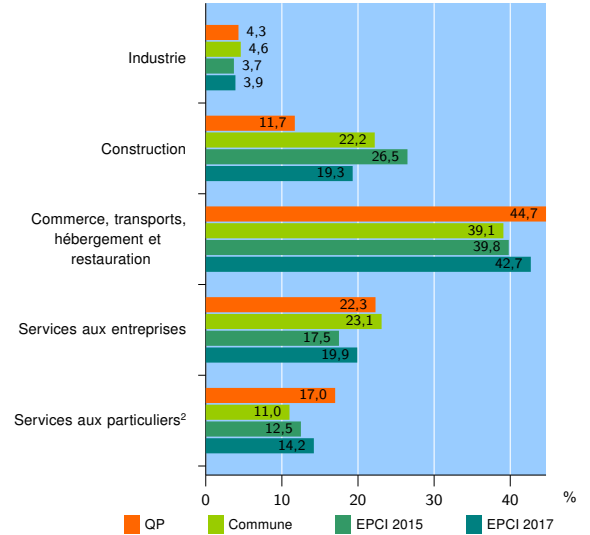
EPCI 2017 : EPT Paris terres d'envol

## Activité des établissements

	QP	Commune	EPCI 2015	EPCI 2017
<b>Nombre d'établissements</b>	<b>94</b>	<b>1 125</b>	<b>5 952</b>	<b>21 102</b>
Industrie	4	52	222	818
Construction	11	250	1 576	4 081
Commerce, transports, hébergement et restauration	42	440	2 368	9 021
Dont : commerce de gros <sup>1</sup>	3	83	397	1 422
commerce de détail <sup>1</sup>	21	129	864	2 926
Services aux entreprises	21	260	1 039	4 195
Services aux particuliers <sup>2</sup>	16	123	747	2 987
Dont : enseignement, santé et action sociale	9	82	423	1 860

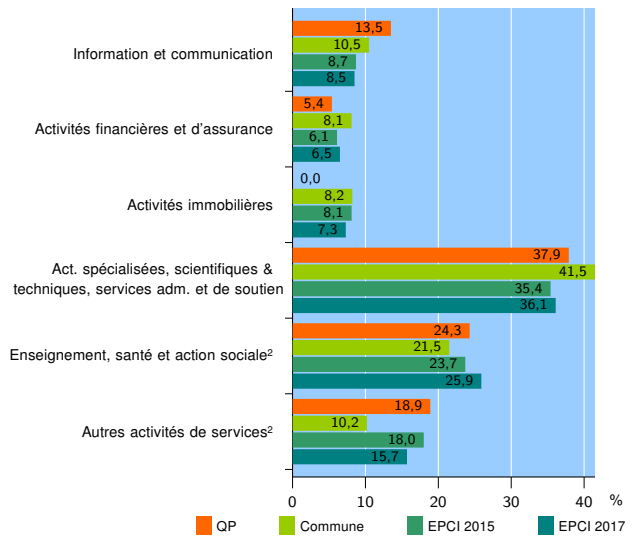
Source : Insee, Répertoire des entreprises et des établissements<sup>3</sup> (Sirene) au 31/12/2015

## Activité des établissements



Source : Insee, Répertoire des entreprises et des établissements<sup>3</sup> (Sirene) au 31/12/2015

## Activité des établissements de service



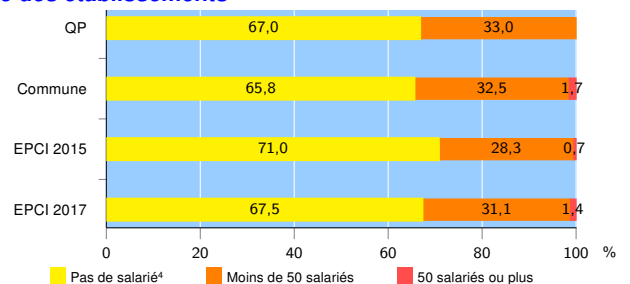
Source : Insee, Répertoire des entreprises et des établissements<sup>3</sup> (Sirene) au 31/12/2015

## Démographie d'établissements

	QP	Commune	EPCI 2015	EPCI 2017
<b>Créations et transferts d'établissements</b>	<b>16</b>	<b>252</b>	<b>1 396</b>	<b>4 556</b>
Part des transferts (%)	0,0	19,8	19,1	18,2
Part des créations (%)	100,0	80,2	80,9	81,8
Part d'auto-entrepreneurs parmi les créations d'établissements (%)	37,5	35,1	41,5	43,0
<b>Taux de créations et transferts (%)</b>	<b>17,0</b>	<b>22,4</b>	<b>23,5</b>	<b>21,6</b>

Source : Insee, Répertoire des entreprises et des établissements<sup>3</sup> (Sirene) en 2016

## Taille des établissements



Source : Insee, Répertoire des entreprises et des établissements<sup>3</sup> (Sirene) au 31/12/2015

<sup>1</sup> : À l'exception des automobiles et des motocycles

<sup>2</sup> : Les services aux particuliers sont composés de l'enseignement, santé et action sociale ainsi que des autres activités de service

<sup>3</sup> : Établissements du champ marchand non agricole

<sup>4</sup> : Y compris inconnu et non enregistré

### Signes conventionnels utilisés

s : secret statistique (y compris entre indicateurs et entre zones géographiques)

nd : données non disponibles ou non diffusables (ex. mauvaise qualité de géolocalisation)

/// : absence de résultat due à la nature des choses (ex. pas d'EPCI 2015)